


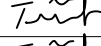




ODPOV.PROJEKTANT ZAKÁZKY		ING. DUŠAN TVARŮŽEK				 JANÁČKOVA 1194/12 702 00 OSTRAVA, MORAVSKÁ OSTRAVA	
ODPOV.PROJEKTANT SO, PS		ING. DUŠAN TVARŮŽEK					
NAVRHL, VYPRACOVAL		ING. DUŠAN TVARŮŽEK					
KRESLIL, PSAL		ING. DUŠAN TVARŮŽEK					
KONTROLOVAL		ING. MICHAL KROUPA					
KRAJ	SEVEROMORAVSKÝ	OBEC	OSTRAVA			STUPEŇ	PROJEKT
INVESTOR	DOPRAVNÍ PODNIK OSTRAVA A.S.					DATUM	02/2018
AKCE  REKONSTRUKCE PŘÍSTŘEŠKŮ, ZÁBRADLÍ A NÁSTUPIŠTNÍ HRANY HOTELOVÝ DŮM HLUBINA						MĚŘÍTKO	
						FORMÁT	xA4
						ZAK.ČÍSLO	1704606
						ČÁST DOKUMENTACE E	
VÝKRES  DOKLADY						ČÍS.SOUPRAVY	ČÍS.PŘÍLOHY

Doklady: Rekonstrukce přístřešku, zábradlí a nástupní hrany Hotelový dům Hlubina

SEZNAM DOKLADŮ			
POL.	DOKLAD	ZE DNE	LISTŮ FORM. A 4
	<b>Podklady z katastru</b>		3
1	informace z KN	5.3.2018	2
2	snímek z KN	5.3.2018	1
	<b>Vyjádření správců inženýrských sítí</b>		74
11	Žádost o vyjádření vč. příloh, zájmové území stavby, přehledná situace		3
12	Biocel Paskov	5.5.2017	1
13	Brawa	10.5.2017	2
14	ČEPS, a.s.	10.5.2017	1
15	CETIN	5.5.2017	13
16	ČEZ Distribuce, a.s.	2.3.2018	6
17	ČEZ ICT Services, a.s.	2.3.2018	2
18	C.S.Energo	10.5.2017	1
19	CZFO.Net	1.6.2017	1
20	ČD Telematika	10.5.2017	2
21	Dial Telecom	5.5.2017	1
22	Diamo	22.5.2017	2
23	Gasnet	5.5.2017	5
24	Itself	25.5.2017	1
25	Net4gas, s.r.o.	10.5.2017	2
26	Miracle Network	24.5.2017	1
27	MÚ Ostrava Jih	30.5.2017	5
28	Ovak	11.5.2017	2
29	Ostravské komunikace veřejné osvětlení	25.5.2017	3
30	Ostravské komunikace správa majetku	18.5.2017	2
31	Ovanet	8.6.2017	3
32	Policie ČR - inf. A telekom. technologie	11.5.2017	1
33	Poda a.s.	26.6.2017	1
34	Sitel	10.5.2017	2
35	T Mobile, Czech republic a.s.	5.5.2017	2
36	UPC Česká republika, a.s.	5.5.2017	3
37	Vodafone	5.5.2017	2
38	Veolia Energie	15.5.2017	4

## Informace o pozemku

Parcelní číslo:	<a href="#">203/1</a>
Obec:	<a href="#">Ostrava [554821]</a>
Katastrální území:	<a href="#">Hrabůvka [714585]</a>
Číslo LV:	<a href="#">1364</a>
Výměra [m <sup>2</sup> ]:	66707
Typ parcely:	Parcela katastru nemovitostí
Mapový list:	DKM
Určení výměry:	Graficky nebo v digitalizované mapě
Způsob využití:	ostatní komunikace
Druh pozemku:	ostatní plocha



## Vlastníci, jiní oprávnění

Vlastnické právo	Podíl
Statutární město Ostrava, Prokešovo náměstí 1803/8, Moravská Ostrava, 70200 Ostrava	
Svěřená správa nemovitosti ve vlastnictví obce	Podíl
Městský obvod Ostrava-Jih, Horní 791/3, Hrabůvka, 70030 Ostrava	

## Způsob ochrany nemovitosti

Nejsou evidovány žádné způsoby ochrany.

## Seznam BPEJ

Parcela nemá evidované BPEJ.

## Omezení vlastnického práva

Typ
Věcné břemeno vedení

## Jiné zápisy

Typ
Změna výměr obnovou operátu

Rízení, v rámci kterých byl k nemovitosti zapsán cenový údaj

Nemovitost je v územním obvodu, kde státní správu katastru nemovitostí ČR vykonává [Katastrální úřad pro Moravskoslezský kraj](#), [Katastrální pracoviště Ostrava](#)

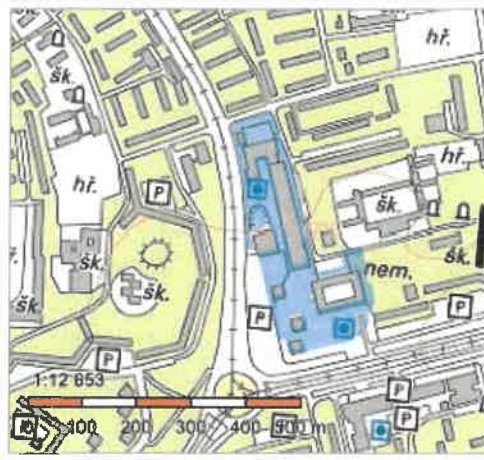
Zobrazené údaje mají informativní charakter. Platnost k 05.03.2018 08:00:00.

© 2004 - 2018 [Český úřad zeměměřický a katastrální](#), Pod sídlištěm 1800/9, Kobylisy, 18211 Praha 8  
Podání určená katastrálním úřadům a pracovištím zasílejte přímo na [jejich e-mail adresu](#).

Verze aplikace: 5.5.1 build 0

## Informace o pozemku

Parcelní číslo:	<a href="#">311/33</a>
Obec:	<a href="#">Ostrava [554821]</a>
Katastrální území:	<a href="#">Hrabůvka [714585]</a>
Číslo LV:	<a href="#">1364</a>
Výměra [m <sup>2</sup> ]:	32562
Typ parcely:	Parcela katastru nemovitostí
Mapový list:	DKM
Určení výměry:	Graficky nebo v digitalizované mapě
Způsob využití:	jiná plocha
Druh pozemku:	ostatní plocha



## Vlastníci, jiní oprávnění

Vlastnické právo	Podíl
Statutární město Ostrava, Prokešovo náměstí 1803/8, Moravská Ostrava, 70200 Ostrava	
Svěřená správa nemovitosti ve vlastnictví obce	Podíl
Městský obvod Ostrava-Jih, Horní 791/3, Hrabůvka, 70030 Ostrava	

## Způsob ochrany nemovitosti

Nejsou evidovány žádné způsoby ochrany.

## Seznam BPEJ

Parcela nemá evidované BPEJ.

## Omezení vlastnického práva

Typ
Věcné břemeno (podle listiny)
Věcné břemeno vedení

## Jiné zápisy


Nejsou evidovány žádné jiné zápisy.

Řízení, v rámci kterých byl k nemovitosti zapsán cenový údaj

Nemovitost je v územním obvodu, kde státní správu katastru nemovitostí ČR vykonává [Katastrální úřad pro Moravskoslezský kraj, Katastrální pracoviště Ostrava](#)

Zobrazené údaje mají informativní charakter. Platnost k 05.03.2018 08:00:00.





**rozdělovník**

VÁŠ DOPIS ZNAČKY / ZE DNE

NAŠE ZNAČKA  
1242/17Gr

VYŘIZUJE / LINKA  
Ing. Gregorová Jarmila  
595 155 021, 604 357 375  
[gregorova@dopravniprojektovani.cz](mailto:gregorova@dopravniprojektovani.cz)

OSTRAVA  
10.5.2017

**Žádost o vyjádření k výskytu inženýrských sítí**

Projekt stavby:

**Rekonstrukce přístřešku, zábradlí a nástupní hrany Hotelový dům Hlubina**

Žádáme Vás o vyjádření k výskytu Vašich inženýrských sítí k vypracování projektové dokumentace výše uvedené stavby ve stupni DSP (stavební povolení)

Objednavatelem je Dopravní podnik Ostrava a.s.

**Zájmové území**

- **Obec: Ostrava**

- **KÚ: Hrabůvka (714585)**

**p.č. 311/33** ostatní plocha, LV 1364 ,vlastník Statutární město Ostrava, Prokešovo náměstí 1803/8, Moravská Ostrava, 702 00 Ostrava,svěřená správa Městský obvod Ostrava-jih,Horní 791/3,Hrabůvka,700 30 Ostrava

**p.č. 203/1** ostatní plocha, LV 1364 ,vlastník Statutární město Ostrava, Prokešovo náměstí 1803/8, Moravská Ostrava, 702 00 Ostrava,svěřená správa Městský obvod Ostrava-jih,Horní 791/3,Hrabůvka,700 30 Ostrava

Stavba řeší rekonstrukci přístřešku,obvodového zdiva,střešní konstrukce včetně nové izolace,oplechování , nové skleněné výplně,osvětlení a přípravu na kamerový a informační systém. .

Mate-li v zájmovém území uloženy své inž. sítě, budeme Vám vděční, když grafickou část podkladů budete moci zaslat také ve formátu dgn nebo dwg. V případě zpoplatnění této služby prosíme předem o upozornění s odhadem ceny.

V případě jakýchkoliv nejasností a potřeby doplnění prosíme o kontaktování. Vaše případné dotazy a připomínky Vám rádi zodpovíme a doplníme. Kontaktovat lze telefonicky 595 155 015 nebo na e - mailovou adresu: [tvarozek@dopravniprojektovani.cz](mailto:tvarozek@dopravniprojektovani.cz) , nebo e-mail v záhlaví žádosti

S pozdravem



**JANÁČKOVA 1194/12,  
702 00 OSTRAVA, MORAVSKÁ OSTRAVA**

Ing. Miroslav Bezděk  
ředitel společnosti

**Příloha: místo stavby**







Dopravní projektování spol. s r.o.  
 Ing. Jarmila Gregorová  
 Janáčkova 1194/12  
 702 00 Ostrava

—	VÁŠ DOPIS ČÍSLO JEDNACÍ / ZE DNE 208123 / 5.5.2017	NAŠE ZNAČKA 17/71/Ta	VYŘIZUJE / LINKA Ing. Tabášek/558461455	PASKOV 5.5.2017
---	---	-------------------------	--	--------------------

Věc: Vyjádření k existenci sítí v rámci akce „Rekonstrukce přístřešku, zábradlí a nástupní hrany Hotelový dům Hlubina“ k. ú. Hrabůvka.

Na základě Vaší žádosti a zaslaného zákresu zájmového území na podkladě katastrální mapy Vám sdělujeme, že v dotčeném území nemáme žádné inženýrské sítě v majetku ani správě společnosti a proto nemáme připomínky k umístění a realizaci této stavby.

S pozdravem

Biocel Paskov a.s.  
 Zahradní 762  
 739 21 PASKOV

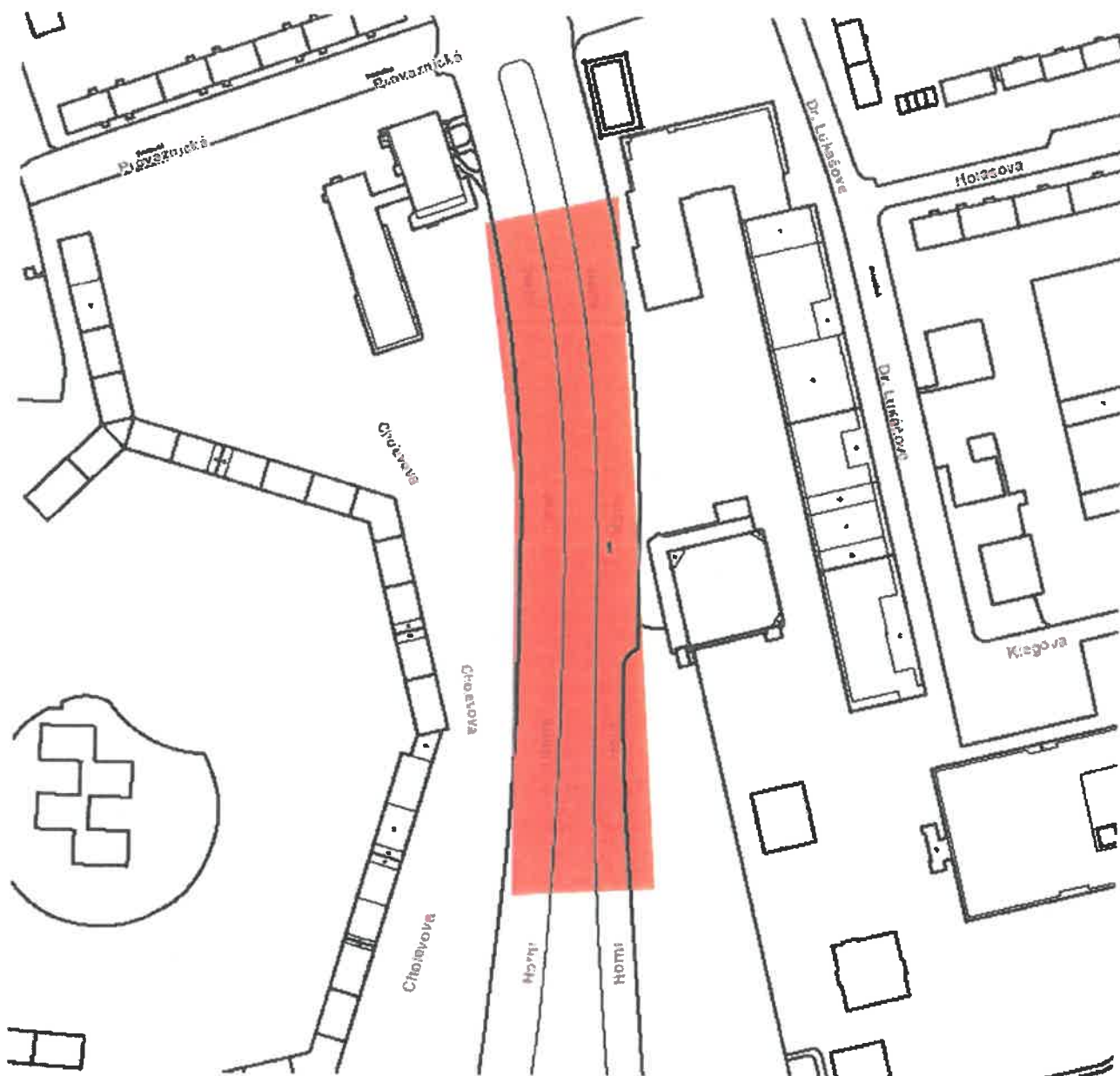
Ing. Jiří Tabášek  
 příprava a realizace investic

Příloha : Zákres zájmového území - 1x A4

Biocel Paskov a. s.

739 21 Paskov, Zahradní 762, Česká republika  
 Tel.: 558 46 1111 · Fax: 558 46 1113 · office@biocel.cz · www.biocel.cz  
 IČ: 26420317 · DIČ: CZ26420317 · Bankovní spojení: Raiffeisenbank a. s., č. ú. 1015005474/5500  
 IBAN: CZ39 5500 0000 00101500 5474  
 Společnost zapsána v obchodním rejstříku Krajského soudu v Ostravě v oddíle B, vložka 2488  
 S102/7.4

**Dotčené pozemky:**



Více informací o službě naleznete na <http://www.mawis.eu>. V případě dotazu či zájmu o příjem žádostí elektronickou cestou, kontaktujte zákaznické centrum: tel.: +420 251 618 458, e-mail: [info@mawis.eu](mailto:info@mawis.eu)



Dopravní projektování spol. s r.o.  
ing. Jarmila Gregorová  
Janáčkova 1194/12  
702 00 Ostrava

Naše značka:

1804/17/BRA/N

Datum:

10.5.2017

**Toto vyjádření je vydáváno ve smyslu zákona č. 458/2000 Sb. a zákona č. 183/2006 Sb.,  
má platnost 2 roky od data jeho vydání.**

**Toto vyjádření se vztahuje výhradně k sítím ve vlastnictví BRAWA, a.s., za níž se  
na základě plné moci vyjadřuje NET4GAS, s.r.o.**

**Věc: Rekonstrukce přístřešku, zábradlí a nástupní hrany Hotelový dům Hlubina**

okres: Ostrava-město

k.ú.: Hrabůvka

**NEZASAHUJE do bezpečnostního pásma VTL plynovodu ve vlastnictví BRAWA, a.s.**

V další korespondenci uvádějte vždy číslo našeho vyjádření.

**NET4GAS, s.r.o.**  
Na Hřebenech II 1718/8, P.O.BOX 22  
140 21 Praha 4 - Nusle  
IČ: 27260364  
DIČ: CZ27260364 (43)

Aleš Novák  
Manažer, Dokumentace soustavy

**Žádosti o vyjádření k VTL plynovodům ve vlastnictví BRAWA, a.s. zasílejte pomocí elektronické podatelny:**  
[www.brawa.cz](http://www.brawa.cz).



**Příloha k vyjádření: 1804/17/BRA/N**

**Seznam souřadnic předmětu vyjádření:**

Souřadnice jsou uvedeny v souřadnicovém systému jednotné trigonometrické sítě katastrální (S-JTSK).

**Polygon č. 1 / 1**

<b>Y [m]</b>	<b>X [m]</b>
472954.359	1106667.296
472998.173	1106678.656
472986.814	1106793.873
472993.305	1106964.264
472938.131	1106956.150
472934.885	1106852.293



Dopravní projektování spol. s r.o.  
Jarmila Gregorová Ing.  
Janáčkova 1194/12  
70200 Ostrava

Váš dopis značka / ze dne	Naše značka	Vyřizuje / linka	Místo odeslání / dne
0000208429/ 10.5.2017	0000015986	Jelínková / 251 618 458	Praha / 10.5.2017

### Vyjádření k existenci sítí

vydané podle § 161 zákona č. 183/2006 Sb., o územním plánování a stavebním řádu (stavební zákon)

**Název akce:** Rekonstrukce přístřešku, zábradlí a nástupní hrany Hotelový dům  
Hlubina

**Důvod žádosti:** Existence sítí

Vážený pane/ Vážená paní,

na základě Vaší žádosti Vám sdělujeme, že v místě uvažované stavby (definované polygonem zakresleným v žádosti, která je nedílnou přílohou tohoto vyjádření) se **nenachází** žádné elektrické zařízení v majetku provozovatele přenosové soustavy ČEPS, a.s., ani jeho ochranné pásmo. Z hlediska rozvojových zájmů společnosti ČEPS, a.s. **bez připomínek**.

Toto vyjádření vydala společnost HRDLIČKA, spol. s r.o. v zastoupení společnosti ČEPS, a.s. dne 10.5.2017. Vyjádření má platnost 12 měsíců od data vydání.



Elektronicky podepsal(a) Hrdlička spol.s r.o.  
Datum: 10.5.2017 13:33:11 CEST

V případě dotazů kontaktujte zákaznické centrum společnosti HRDLIČKA, spol. s r.o.:

Jana Jelínková  
Za Lužinami 1084/33  
155 00 Praha 5 – Stodůlky  
tel.: +420 251 618 458  
e-mail: [info@mawis.eu](mailto:info@mawis.eu)

**VYJÁDŘENÍ O EXISTENCI SÍTĚ ELEKTRONICKÝCH KOMUNIKACÍ  
A VŠEOBECNÉ PODMÍNKY OCHRANY SÍTĚ ELEKTRONICKÝCH KOMUNIKACÍ  
SPOLEČNOSTI Česká telekomunikační infrastruktura a.s.**

vydané podle § 101 zákona č. 127/2005 Sb., o elektronických komunikacích a o změně některých souvisejících zákonů (zákon o elektronických komunikacích), ve znění pozdějších předpisů a § 161 zákona č. 183/2006 Sb., o územním plánování a stavebním řádu (stavební zákon) či dle dalších příslušných právních předpisů

**Číslo jednací: 606873/17**

**Číslo žádosti: 0117 874 177**

**Důvod vydání Vyjádření: Předprojektová příprava, prodej-koupě nemovitosti**

**Platnost tohoto Vyjádření končí dne: 5. 5. 2019.**

<b>Žadatel</b>	Dopravní projektování spol. s r.o., kontaktní osoba: Dopravní projektování spol. s r.o., Janáčkova 1194/12, Ostrava, 70200	
<b>Stavebník</b>	-- neuvedeno --, -- neuvedeno --, 0	
<b>Název akce</b>	Rekonstrukce přístřešku, zábradlí a nástupní hrany Hotelový dům Hlubina	
<b>Zájmové území</b>	<b>Okres</b>	Ostrava-město
	<b>Obec</b>	Ostrava
	<b>Kat. území / č. parcely</b>	Hrabůvka

Žadatel shora označenou žádostí určil a vyznačil zájmové území, jakož i stanovil důvod pro vydání Vyjádření o existenci sítě elektronických komunikací a Všeobecných podmínek ochrany sítě elektronických komunikací společnosti *Česká telekomunikační infrastruktura a.s.* (dále jen *Vyjádření*).

Na základě určení a vyznačení zájmového území žadatelem a na základě stanovení důvodu pro vydání *Vyjádření* vydává společnost Česká telekomunikační infrastruktura a.s. následující *Vyjádření*:

Ve vyznačeném zájmovém území se nachází síť elektronických komunikací  
společnosti *Česká telekomunikační infrastruktura a.s.* (dále jen *SEK*)  
nebo její ochranné pásmo.

Existence a poloha *SEK* je zakreslena v příloženém výřezu/výřezech z účelové mapy *SEK* společnosti *Česká telekomunikační infrastruktura a.s.* Ochranné pásmo *SEK* je v souladu s ustanovením § 102 zákona č. 127/2005 Sb., o elektronických komunikacích a o změně některých souvisejících zákonů stanoveno rozsahem 1,5 m po stranách krajního vedení *SEK* a není v příloženém výřezu/výřezech z účelové mapy *SEK* společnosti *Česká telekomunikační infrastruktura a.s.* vyznačeno (dále jen *Ochranné pásmo*).

(1) *Vyjádření* je platné pouze pro zájmové území určené a vyznačené žadatelem, jakož i pro důvod vydání *Vyjádření* stanovený žadatelem v žádosti.

Žadatel není oprávněn toto *Vyjádření*, jakož i přílohy jež jsou součástí tohoto *Vyjádření*, použít pro účely územního řízení, stavebního řízení, či pro jakékoliv jiné řízení před správním orgánem, kde by mohla být stanovena povinnost žadatele předložit vyjádření vlastníka technické infrastruktury ve smyslu ustanovení § 161 zákona č. 183/2006 Sb. o územním plánování a stavebním řádu.

Číslo jednací: 606873/17

Číslo žádosti: 0117 874 177

*Vyjádření* pozbývá platnosti uplynutím doby platnosti v tomto *Vyjádření* uvedené, změnou rozsahu zájmového území či změnou důvodu vydání *Vyjádření* uvedeného v žádosti, nesplněním povinnosti stavebníka dle bodu (3) tohoto *Vyjádření*, a nebo pokud se žadatel či stavebník bezprostředně před zahájením realizace stavby ve vyznačeném zájmovém území prokazatelně neujistí u společnosti *Česká telekomunikační infrastruktura a.s.* o tom, zda toto *Vyjádření* v době bezprostředně předcházející zahájení realizace stavby ve vyznačeném zájmovém území stále odpovídá skutečnosti, to vše v závislosti na tom, která ze skutečností rozhodná pro pozbytí platnosti tohoto *Vyjádření* nastane nejdříve.

(2) Podmínky ochrany *SEK* jsou stanoveny v tomto *Vyjádření* a ve Všeobecných podmínkách ochrany *SEK* společnosti *Česká telekomunikační infrastruktura a.s.*, které jsou nedílnou součástí tohoto *Vyjádření*. Stavebník, nebo jím pověřená třetí osoba, je povinen řídit se těmito Všeobecnými podmínkami ochrany *SEK* společnosti *Česká telekomunikační infrastruktura a.s.*

(3) Stavebník, nebo jím pověřená třetí osoba, je povinen pouze pro případ, že

a) existence a poloha *SEK*, jež je zakreslena v přiloženém výřezu/výřezech z účelové mapy *SEK* společnosti *Česká telekomunikační infrastruktura a.s.* a nebo

b) toto *Vyjádření*, včetně Všeobecných podmínek ochrany *SEK*

nepředstavuje dostatečnou informaci pro záměr, pro který podal shora označenou žádost nebo pro zpracování projektové dokumentace stavby, která koliduje se *SEK*, nebo zasahuje do Ochranného pásma *SEK*, vyzvat písemně společnost *Česká telekomunikační infrastruktura a.s.* k upřesnění podmínek ochrany *SEK*, a to prostřednictvím zaměstnance společnosti *Česká telekomunikační infrastruktura a.s.* pověřeného ochranou sítě - Petr Swierczek, e-mail: petr.swierczek@cetin.cz (dále jen POS).

(4) Přeložení *SEK* zajistí její vlastník, společnost *Česká telekomunikační infrastruktura a.s.* Stavebník, který vyvolal překládku *SEK* je dle ustanovení § 104 odst. 17 zákona č. 127/2005 Sb., o elektronických komunikacích a o změně některých souvisejících zákonů povinen uhradit společnosti *Česká telekomunikační infrastruktura a.s.* veškeré náklady na nezbytné úpravy dotčeného úseku *SEK*, a to na úrovni stávajícího technického řešení.

(5) Pro účely přeložení *SEK* dle bodu (3) tohoto *Vyjádření* je stavebník povinen uzavřít se společností *Česká telekomunikační infrastruktura a.s.* Smlouvu o realizaci překládky *SEK*.

(6) Společnost *Česká telekomunikační infrastruktura a.s.* prohlašuje, že žadateli byly pro jím určené a vyznačené zájmové území poskytnuty veškeré, ke dni podání shora označené žádosti, dostupné informace o *SEK*.

(7) Žadateli převzetím tohoto *Vyjádření* vzniká povinnost poskytnuté informace a data užít pouze k účelu, pro který mu byla tato poskytnuta. Žadatel není oprávněn poskytnuté informace a data rozmnožovat, rozšiřovat, pronajímat, půjčovat či jinak užívat bez souhlasu společnosti *Česká telekomunikační infrastruktura a.s.* V případě porušení těchto povinností vznikne žadateli odpovědnost vyplývající z platných právních předpisů, zejména předpisů práva autorského.

V případě dotazů k *Vyjádření* lze kontaktovat společnost *Česká telekomunikační infrastruktura a.s.* na asistenční lince 238 461 111.

#### **Přílohami *Vyjádření* jsou:**

- Všeobecné podmínky ochrany *SEK* společnosti *Česká telekomunikační infrastruktura a.s.*
- Situační výkres (obsahuje zájmové území určené a vyznačené žadatelem a výřezy účelové mapy *SEK*)
- Informace k vytyčení *SEK*

Číslo jednací: 606873/17

Číslo žádosti: 0117 874 177

Výjádření vydala společnost *Česká telekomunikační infrastruktura a.s.* dne: 5. 5. 2017.

  
Česká telekomunikační infrastruktura a.s.  
Olšanská 2681/6  
130 00 Praha 3  
DIČ: CZ04084063  

96



**Všeobecné podmínky ochrany SEK společnosti Česká telekomunikační infrastruktura a.s.**

**I. Obecná ustanovení**

1. Stavebník, nebo jím pověřená třetí osoba, je povinen při provádění jakýchkoliv činností, zejména stavebních nebo jiných prací, při odstraňování havárií a projektování staveb, řídit se platnými právními předpisy, technickými a odbornými normami (včetně doporučených), správnou praxí v oboru stavebnictví a technologickými postupy a učinit veškerá opatření nezbytná k tomu, aby nedošlo k poškození nebo ohrožení sítě elektronických komunikací ve vlastnictví společnosti Česká telekomunikační infrastruktura a.s. a je výslovně srozuměn s tím, že SEK jsou součástí veřejné komunikační sítě, jsou zajišťovány ve veřejném zájmu a jsou chráněny právními předpisy.
2. Při jakékoliv činnosti v blízkosti vedení SEK je stavebník, nebo jím pověřená třetí osoba, povinen respektovat ochranné pásmo SEK tak, aby nedošlo k poškození nebo zamezení přístupu k SEK. Při křížení nebo souběhu činností se SEK je povinen řídit se platnými právními předpisy, technickými a odbornými normami (včetně doporučených), správnou praxí v oboru stavebnictví a technologickými postupy. Při jakékoliv činnosti ve vzdálenosti menší než 1,5 m od krajního vedení vyznačené trasy podzemního vedení SEK (dále jen PVSEK) nesmí používat mechanizačních prostředků a nevhodného nářadí.
3. Pro případ porušení kterékoliv z povinností stavebníka, nebo jím pověřené třetí osoby, založené Všeobecnými podmínkami ochrany SEK společnosti Česká telekomunikační infrastruktura a.s. je stavebník, nebo jím pověřená třetí osoba, odpovědný za veškeré náklady a škody, které společnosti Česká telekomunikační infrastruktura a.s. vzniknou porušením jeho povinností.
4. V případě, že budou zemní práce zahájeny po uplynutí doby platnosti tohoto Vyjádření, nelze toto Vyjádření použít jako podklad pro vytyčení a je třeba požádat o vydání nového Vyjádření.
5. Bude-li žadatel na společnosti Česká telekomunikační infrastruktura a.s. požadovat, aby se jako účastník správního řízení, pro jehož účely bylo toto Vyjádření vydáno, vzdala práva na odvolání proti rozhodnutí vydanému ve správním řízení, pro jehož účely bylo toto Vyjádření vydáno, je povinen kontaktovat POS.

**II. Součinnost stavebníka při činnostech v blízkosti SEK**

1. Započetí činnosti je stavebník, nebo jím pověřená třetí osoba, povinen oznámit POS. Oznámení bude obsahovat číslo Vyjádření, k němuž se vztahují tyto podmínky.
2. Před započetím zemních prací či jakékoliv jiné činnosti je stavebník, nebo jím pověřená třetí osoba, povinen zajistit vyznačení tras PVSEK na terénu dle polohopisné dokumentace. S vyznačenou trasou PVSEK prokazatelně seznámí všechny osoby, které budou a nebo by mohly činnosti provádět.
3. Stavebník, nebo jím pověřená třetí osoba, je povinen upozornit jakoukoliv třetí osobu, jež bude provádět zemní práce, aby zjistila nebo ověřila stranovou a hloubkovou polohu PVSEK příčnými sondami, a je srozuměn s tím, že možná odchylka uložení středu trasy PVSEK, stranová i hloubková, činí +/- 30 cm mezi skutečným uložení PVSEK a polohovými údaji ve výkresové dokumentaci.
4. Při provádění zemních prací v blízkosti PVSEK je stavebník, nebo jím pověřená třetí osoba, povinen postupovat tak, aby nedošlo ke změně hloubky uložení nebo prostorového uspořádání PVSEK. Odkryté PVSEK je stavebník, nebo jím pověřená třetí osoba, povinen zabezpečit proti prověšení, poškození a odcizení.
5. Při zjištění jakéhokoliv rozporu mezi údaji v projektové dokumentaci a skutečností je stavebník, nebo jím pověřená třetí osoba, povinen bez zbytečného odkladu přerušit práce a zjištění rozporu oznámit POS. V přerušovaných pracích lze pokračovat teprve poté, co od POS prokazatelně obdržel souhlas k pokračování v pracích.
6. V místech, kde PVSEK vystupuje ze země do budovy, rozváděče, na sloup apod. je stavebník, nebo jím pověřená třetí osoba, povinen vykonávat zemní práce se zvýšenou mírou opatrnosti s ohledem na ubývající krytí nad PVSEK. Výkopové práce v blízkosti sloupů nadzemního vedení SEK (dále jen NVSEK) je povinen provádět v takové vzdálenosti, aby nedošlo k narušení jejich stability, to vše za dodržení platných právních předpisů, technických a odborných norem, správné praxi v oboru stavebnictví a technologických postupů.

7. Při provádění zemních prací, u kterých nastane odkrytí *PVSEK*, stavebník, nebo jím pověřená třetí osoba před zakrytím *PVSEK* vyzve *POS* ke kontrole. Zához je stavebník oprávněn provést až poté, kdy prokazatelně obdržel souhlas *POS*.

8. Stavebník, nebo jím pověřená třetí osoba, není oprávněn manipulovat s kryty kabelových komor a vstupovat do kabelových komor bez souhlasu společnosti *Česká telekomunikační infrastruktura a.s.*

9. Stavebník, nebo jím pověřená třetí osoba, není oprávněn trasu *PVSEK* mimo vozovku přejíždět vozidly nebo stavební mechanizací, a to až do doby, než *PVSEK* řádně zabezpečí proti mechanickému poškození. Stavebník, nebo jím pověřená třetí osoba, je povinen projednat s *POS* způsob mechanické ochrany trasy *PVSEK*. Při přepravě vysokého nákladu nebo mechanizace pod trasou *NVSEK* je stavebník, nebo jím pověřená třetí osoba, povinen respektovat výšku *NVSEK* nad zemí.

10. Stavebník, nebo jím pověřená třetí osoba, není oprávněn na trase *PVSEK* (včetně ochranného pásma) jakkoliv měnit niveletu terénu, vysazovat trvalé porosty ani měnit rozsah a konstrukci zpevněných ploch (např. komunikací, parkovišť, vjezdů aj.).

11. Stavebník, nebo jím pověřená třetí osoba, je povinen manipulační a skladové plochy zřizovat v takové vzdálenosti od *NVSEK*, aby činnosti na/v manipulačních a skladových plochách nemohly být vykonávány ve vzdálenost menší než 1m od *NVSEK*.

12. Stavebník, nebo jím pověřená třetí osoba, není oprávněn užívat, přemísťovat a odstraňovat technologické, ochranné a pomocné prvky *SEK*.

13. Stavebník, nebo jím pověřená třetí osoba, není oprávněn bez předchozího projednání jakkoliv manipulovat s případně odkrytými prvky *SEK*, zejména s ochrannou skříní optických spojek, optickými spojkami, technologickými rezervami či jakýmkoliv jiným zařízením *SEK*.

14. Stavebník, nebo jím pověřená třetí osoba, je povinen každé poškození či krádež *SEK* neprodleně od okamžiku zjištění takové skutečnosti, oznámit *POS* na telefonní číslo: 602 445 680 nebo v mimopracovní době na telefonní číslo 238 462 690.

### III. Práce v objektech a odstraňování objektů

1. Stavebník, nebo jím pověřená třetí osoba, je povinen před zahájením jakýchkoliv prací v budovách a jiných objektech, kterými by mohl ohrozit stávající *SEK*, prokazatelně kontaktovat *POS* a zajistit u společnosti *Česká telekomunikační infrastruktura a.s.* bezpečné odpojení *SEK*.

2. Při provádění činností v budovách a jiných objektech je stavebník, nebo jím pověřená třetí osoba, povinen v souladu s právními předpisy, technickými a odbornými normami (včetně doporučených), správnou praxí v oboru stavebnictví a technologickými postupy provést mimo jiné průzkum vnějších i vnitřních vedení *SEK* na omítce i pod ní.

### IV. Součinnost stavebníka při přípravě stavby

1. Pokud činností stavebníka, nebo jím pověřené třetí osoby, k níž je třeba povolení správního orgánu dle zvláštního právního předpisu, dojde k ohrožení či omezení *SEK*, je stavebník, nebo jím pověřená třetí osoba, povinen kontaktovat *POS* a předložit zakreslení *SEK* do příslušné dokumentace stavby (projektové, realizační, koordinační atp.).

2. V případě, že pro činnosti stavebníka, nebo jím pověřené třetí osoby, není třeba povolení správního orgánu dle zvláštního právního předpisu, je stavebník, nebo jím pověřená třetí osoba, povinen předložit zakreslení trasy *SEK* i s příslušnými kótami do zjednodušené dokumentace (katastrální mapa, plánec), ze které bude zcela patrná míra dotčení *SEK*.

3. Při projektování stavby, rekonstrukce či přeložky vedení a zařízení silových elektrických sítí, elektrických trakcí vlaků a tramvají, nejpozději však před zahájením správního řízení ve věci povolení stavby, rekonstrukce či přeložky vedení a zařízení silových elektrických sítí, elektrických trakcí vlaků a tramvají, je stavebník, nebo jím pověřená třetí osoba, povinen provést výpočet rušivých vlivů, zpracovat ochranná opatření a předat je POS.

4. Při projektování stavby, při rekonstrukci, která se nachází v ochranném pásmu radiových tras společnosti *Česká telekomunikační infrastruktura a.s.* a překračuje výšku 15 m nad zemským povrchem, a to včetně dočasných objektů zařízení staveniště (jeřáby, konstrukce, atd.), nejpozději však před zahájením správního řízení ve věci povolení takové stavby, je stavebník nebo jím pověřená třetí osoba, povinen kontaktovat POS. Ochranné pásmo radiových tras v šíři 50m je zakresleno do situačního výkresu. Je tvořeno dvěma podélnými pruhy o šíři 25 m po obou stranách radiového paprsku v celé jeho délce, resp. 25 m kruhem kolem vysílacího radiového zařízení.

5. Pokud se v zájmovém území stavby nachází podzemní silnoproudé vedení (NN) společnosti *Česká telekomunikační infrastruktura a.s.* je stavebník, nebo jím pověřená třetí osoba, před zahájením správního řízení ve věci povolení správního orgánu k činnosti stavebníka, nebo jím pověřené třetí osoby, nejpozději však před zahájením stavby, povinen kontaktovat POS.

6. Pokud by navrhované stavby (produktovody, energovody aj.) svými ochrannými pásmy zasahovaly do prostoru stávajících tras a zařízení *SEK*, či do jejich ochranných pásem, je stavebník, nebo jím pověřená třetí osoba, povinen realizovat taková opatření, aby mohla být prováděna údržba a opravy *SEK*, a to i za použití mechanizace, otevřeného plamene a podobných technologií.

#### V. Křížení a souběh se SEK

1. Stavebník, nebo jím pověřená třetí osoba, je povinen v místech křížení *PVSEK* se sítěmi technické infrastruktury, pozemními komunikacemi, parkovacími plochami, vjezdy atp. ukládat *PVSEK* v zákonných předpisy stanovené hloubce a chránit *PVSEK* chráničkami s přesahem minimálně 0,5 m na každou stranu od hrany křížení. Chráničku je povinen utěsnit a zamezit vnikání nečistot.

2. Stavebník nebo jím pověřená třetí osoba, je výslovně srozuměn s tím, že v případě, kdy hodlá umístit stavbu sjezdu či vjezdu, je povinen stavbu sjezdu či vjezdu umístit tak, aby metalické kabely *SEK* nebyly umístěny v hloubce menší než 0,6 m a optické nebyly umístěny v hloubce menší než 1 m.

3. Stavebník, nebo jím pověřená třetí osoba, je povinen základy (stavby, opěrné zdi, podezdívky apod.) umístit tak, aby dodržel minimální vodorovný odstup 1,5 m od krajního vedení, případně kontaktovat POS.

4. Stavebník, nebo jím pověřená třetí osoba, není oprávněn trasy *PVSEK* znepřístupnit (např. zabetonováním).

5. Stavebník, nebo jím pověřená třetí osoba, je při křížení a souběhu stavby nebo sítě technické infrastruktury s kabelovodem povinen zejména:

- pokud plánované stavby nebo trasy sítě technické infrastruktury budou umístěny v blízkosti kabelovodu ve vzdálenosti menší než 2 m nebo při křížení kabelovodu ve vzdálenosti menší než 0,5 m nad nebo kdekoli pod kabelovodem, předložit POS zakreslení v příčných řezech,
- do příčného řezu zakreslit také profil kabelové komory v případě, kdy jsou sítě technické infrastruktury či stavby umístěny v blízkosti kabelové komory ve vzdálenosti menší než 2 m,
- neumísťovat nad trasou kabelovodu v podélném směru sítě technické infrastruktury,
- předložit POS vypracovaný odborný statický posudek včetně návrhu ochrany tělesa kabelovodu pod stavbou, ve vjezdu nebo pod zpevněnou plochou,
- nezakrývat vstupy do kabelových komor, a to ani dočasně,
- projednat s POS, nejpozději ve fázi projektové přípravy, jakékoliv výkopové práce, které by mohly být vedeny v úrovni či pod úrovní kabelovodu nebo kabelové komory a veškeré případy, kdy jsou trajektorie podvrtní a protlaků ve vzdálenosti menší než 1,5 m od kabelovodu.

## Informace k vytyčení SEK

V případě požadavku na vytyčení PVSEK společnosti *Česká telekomunikační infrastruktura a.s.* se, prosím, obraťte na společnosti uvedené níže.

### Česká telekomunikační infrastruktura a.s. - středisko Morava sever

se sídlem: Olšanská 2681/6, Praha 3, PSČ 13000  
IČ: 04084063 DIČ: CZ04084063  
kontakt: tel: 238461209 obslužná doba po-pa 7 - 15 hod

### Vegacom, a.s. - výhradní dodavatel společnosti Česká telekomunikační infrastruktura a.s.

se sídlem: Pohraniční 52/23, 703 00 Ostrava  
IČ: 25788680 DIČ: CZ25788680  
kontakt: Ing. Lubomír Vařecha, mobil: 725820762, e-mail: varecha@vegacom.cz  
Hurníková Hana, mobil: 725820758, e-mail: hurnikova@vegacom.cz

### ALPROTEL GROUP, s.r.o.

se sídlem: Dobrá 543 Frýdek-Místek PSČ 739 51  
IČ: 25863037 DIČ: CZ25863037  
kontakt: Libor Kašperlík, mobil: 602783894, e-mail: kasperlik@alprotel.cz

### GIS-STAVINVEX, a.s.

se sídlem: Bučinská 1733, 735 41 Petřvald  
IČ: 25163558 DIČ: CZ25163558  
kontakt: Michal Kučera, tel/fax: 596541102, mobil: 731613394, e-mail: ostrava@gis-stavinex.cz  
Ing. Anežka Škovronová, tel/fax: 596541102, mobil: 731204729, e-mail: ostrava@gis-stavinex.cz

### Josef Matoušek

se sídlem: Dvorní 766/27, Ostrava-Poruba, PSČ: 708 00  
IČ: 75591961 DIČ: 6404090748  
kontakt: Josef Matoušek, mobil: 602 516 579, e-mail: matousek1964@seznam.cz

### KATES, spol. s r.o.

se sídlem: Důlní 889, 735 35 Horní Suchá  
IČ: 47680954 DIČ:  
kontakt: Stanislav Knebl, tel.: 596426011, mobil: 736626762, e-mail: knebl.kates@seznam.cz

### Milan Kočvara

se sídlem: Osloboditelů 1200, 742 21 Kopřivnice  
IČ: 63341620 DIČ:  
kontakt: Milan Kočvara, mobil: 602439837, e-mail: vytyceni@seznam.cz

### OPTOMONT, a.s.

se sídlem: Na Najmanské 915, 710 00 Ostrava  
IČ: 25355759 DIČ: CZ25355759  
kontakt: Bogdan Kaleta, tel.: 558340911, mobil: 721521807, e-mail: bogdan.kaleta@optomont.cz

### Rostislav Ralidiák

se sídlem: Karviná, Čsl.armády 2930/25, PSČ 73301  
IČ: 70244090 DIČ: CZ70244090  
kontakt: Rostislav Ralidiák, mobil: 602 749 579, e-mail: trasovani@atlas.cz



Příloha k Vyjádření 606873/17

Číslo žádosti: 0117 874 177

**Sitel, spol. s r.o., oblast Ostrava**

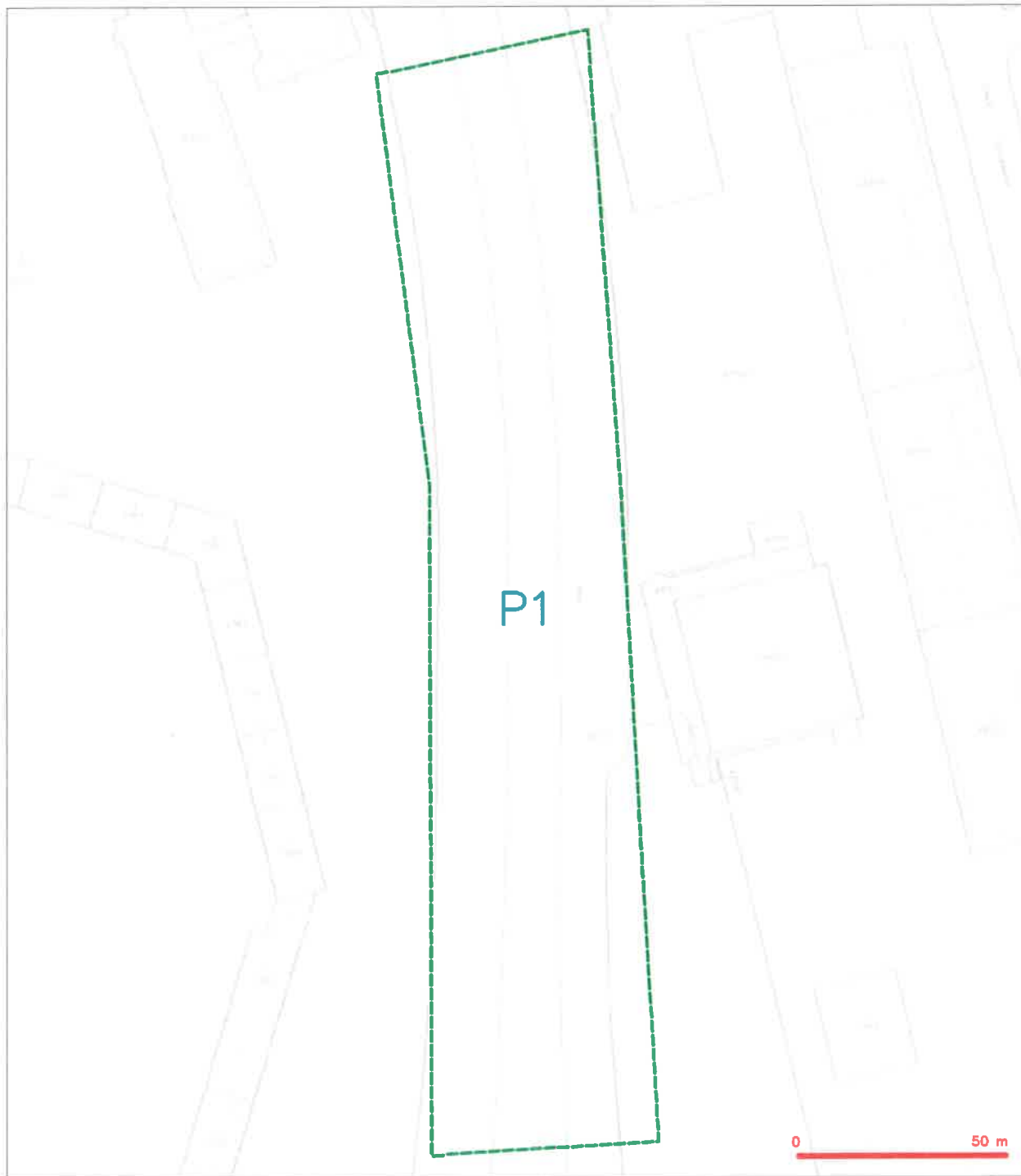
se sídlem: U studia 2253/28, 700 30 Ostrava-Zábřeh

IČ: 44797320

DIČ: CZ 44797320

kontakt: Ing. Jaroslav Solnický, mobil: 724 390 320, e-mail: jsolnický@sitel.cz

SITUAČNÍ VÝKRES - ZÁJMOVÉ ÚZEMÍ



LEGENDA

----- hranice zájmového území k vyjádření

  
Česká telekomunikační infrastruktura a.s.  
Oblánská 2568/1/6  
130 00 Praha 3  
DIČ: CZ04084063  
96

SITUAČNÍ VÝKRES - POLYGON 1



### LEGENDA

- [illegible]

SITUAČNÍ VÝKRES - POLYGON 1, list kladu P1-1



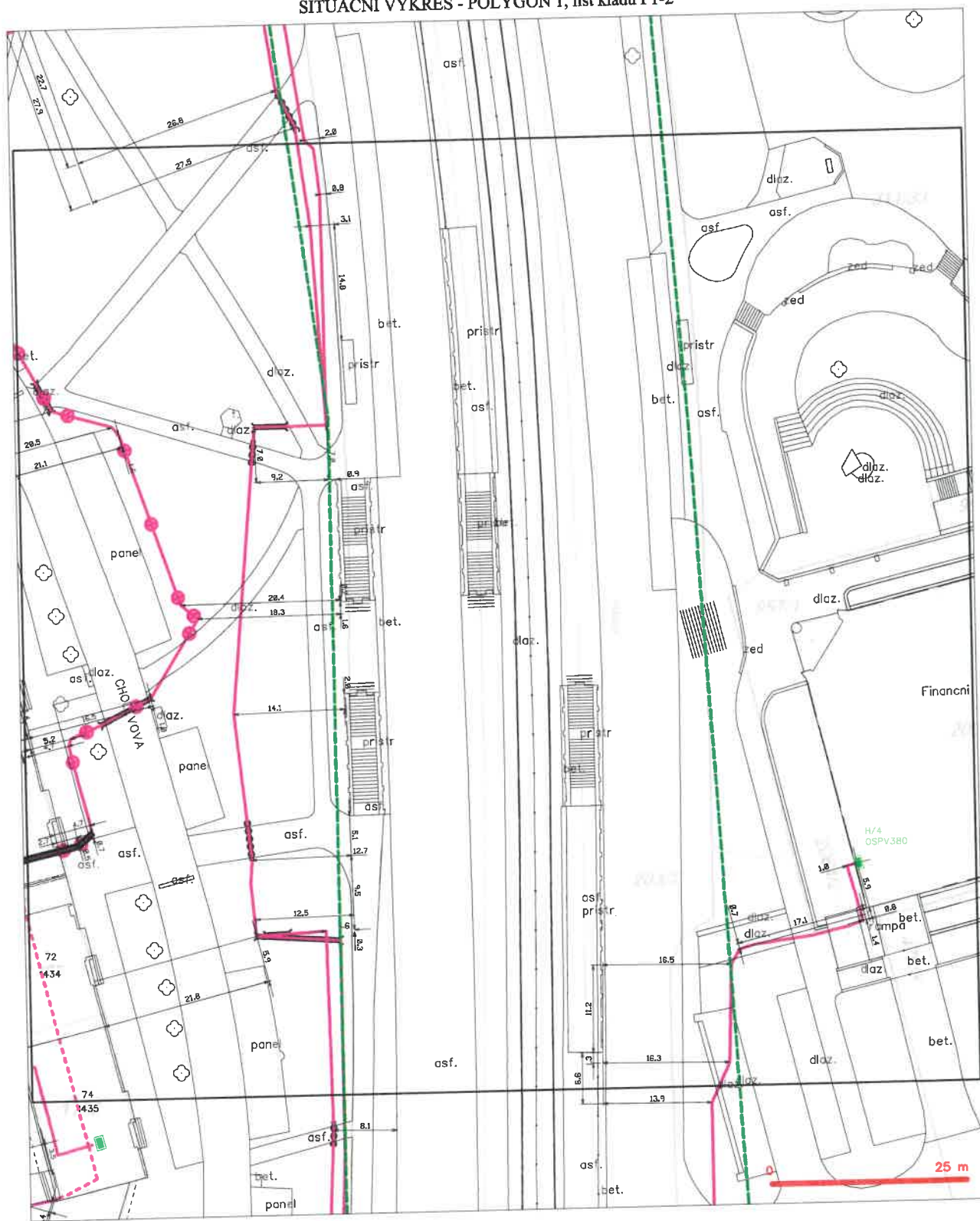
### LEGENDA

- LEGENDA**

	transcipts rRNA-ovih dimeri s rRNA-ovih		nerazvijeni prstani apikalnih kabela, NDPC (brzaki
	NDP pripojeni dimeri s NDP pripojeni COTN		rodovi i/ili nerazvijeni apikalni i metafazni kabe
	metastabilni prstani		nerazvijeni sil
	završeni prstani apikalnih kabela, NDPC (brzaki		nerazvijeni sil
	može sazdati apikalno i metafazno kabele		potpuno sil čit
	nerazvijeni prstani metafaznih kabela		sil s NV
	nerazvijeni sil čit		





SITUAČNÍ VÝKRES - POLYGON 1, list kladu P1-2

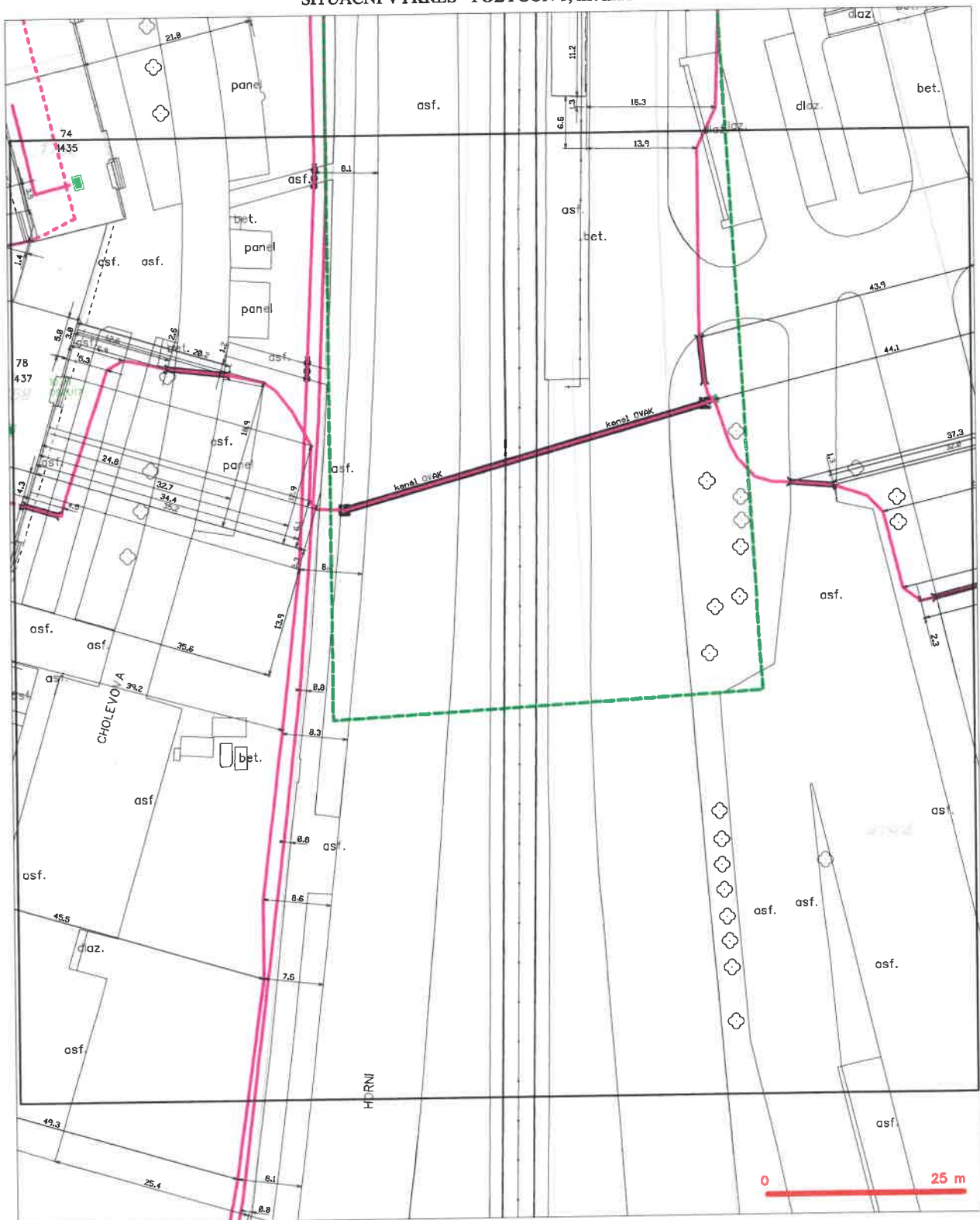


## LEGENDA

- branka zdvojnásobí úroveň k vyjádření  
NN přípoju, úroveň s NN přípoju CETIN  
zamčení průběh metalického kabelu  
zamčení průběh optického kabelu, HDPE trubky  
nebo izolace optického a metalického kabelu  
nazamčení průběh metalického kabelu  
nazamčení síťové síce

- 
 naznačený průběh optického kabelu, HEPF trubky  
 nebo souběžný optického a metalického kabelu  
 rodové síť, ochranné pláno rodové síť  
 nastavení síť  
 naprovozované síť  selektor, kabinovod  
 podzemní síť dle  
 síť s NN

**SITUAČNÍ VÝKRES - POLYGON 1, list kladu P1-3**



**LEGENDA**

- hranice příslušného území k vyjádření
- NN příjezd, šířka z NN příjezdu CETIN
- rozměry příslušného kabelu
- rozměry příslušného kabelu, NDRP trasy
- rozměry příslušného kabelu, NDRP trasy
- rozměry příslušného kabelu, NDRP trasy
- rozměry příslušného kabelu, NDRP trasy
- rozměry příslušného kabelu, NDRP trasy

- rozměry příslušného kabelu, NDRP trasy
- rozměry příslušného kabelu, NDRP trasy
- rozměry příslušného kabelu, NDRP trasy
- rozměry příslušného kabelu, NDRP trasy
- rozměry příslušného kabelu, NDRP trasy
- rozměry příslušného kabelu, NDRP trasy
- rozměry příslušného kabelu, NDRP trasy
- rozměry příslušného kabelu, NDRP trasy

ŽADATEL

Dopravní projektování, spol. s r.o.

NAŠE ZNAČKA  
0100884241VYŘÍZENO DNE  
02.03.2018

**Sdělení o existenci energetického zařízení v majetku společnosti ČEZ Distribuce, a. s., pro akci:  
Rekonstrukce přístřešku, zábradlí a nástupní hrany Hotelový dům Hlubina**

Vážený zákazníku,

dovolujeme si reagovat na Vaši žádost číslo 0100884241 ze dne 02.03.2018 o sdělení o existenci energetického zařízení v majetku společnosti ČEZ Distribuce, a. s., ve Vámi vymezeném zájmovém území.

V majetku ČEZ Distribuce, a. s., se na Vámi uvedeném zájmovém území nachází nebo ochranným pásmem zasahuje energetické zařízení typu:

	síť NN	síť VN	síť VVN
Podzemní síť	střet	střet	
Nadzemní síť			
Stanice			

Energetické zařízení je chráněno ochranným pásmem podle § 46 zákona č. 458/2000 Sb., o podmínkách podnikání a o výkonu státní správy v energetických odvětvích a o změně některých zákonů (energetický zákon), ve znění pozdějších předpisů. Přibližný průběh tras energetických zařízení zasíláme v příloze k tomuto dopisu. Dovolujeme si upozornit, že v trase kabelového vedení může být uloženo několik kabelů.

V případě, že uvažovaná akce nebo činnost zasáhne do ochranného pásma nadzemních vedení nebo trafostanic, popř. bude po vytyčení zjištěno, že zasahuje do ochranného pásma podzemních vedení, je nutné písemně požádat společnost ČEZ Distribuce, a. s., o souhlas s činností v ochranném pásmu (formulář je k dispozici na [www.cezdistribuce.cz](http://www.cezdistribuce.cz) v části Formuláře / Činnosti v ochranných pásmech, kontaktní údaje pro podání Vaší žádosti naleznete v zápatí). Jestliže uvažovaná akce vyvolá potřebu dílčí změny trasy vedení nebo přemístění některých prvků energetického zařízení, je nutné včas společnost ČEZ Distribuce, a. s., požádat o přeložku zařízení podle § 47 energetického zákona. Dovolujeme si Vás rovněž upozornit, že v zájmovém území se může nacházet taktéž energetické zařízení, které není v majetku společnosti ČEZ Distribuce, a. s.

V případě existence podzemních energetických zařízení je povinností stavebníka alespoň čtrnáct dní před započetím zemních prací požádat o tzv. vytyčení. Kontaktní údaje pro podání žádosti naleznete na [www.cezdistribuce.cz](http://www.cezdistribuce.cz) v části Kontakty.

Pokud dojde k obnažení kabelového vedení nebo k poškození energetického zařízení, nahlašte nám prosím tuto skutečnost bezodkladně jako poruchu na bezplatnou linku 800 850 860.

Toto sdělení je platné do 02.09.2018 a je jedním z podkladů pro zpracování projektové dokumentace, pokud je taková dokumentace zpracovávána. Toto sdělení však nenahrazuje vyjádření provozovatele distribuční soustavy k projektové dokumentaci pro územní nebo stavební řízení, k připojení nového odběru, zdroje elektrické energie nebo k navýšení rezervovaného příkonu a výkonu a mimo havárií ani souhlas s činností v ochranném pásmu.

V souvislosti s výše uvedeným si Vás dovoluujeme upozornit, že uvedené sdělení včetně jeho příloh obsahuje skutečnosti tvořící obchodní tajemství společnosti ČEZ Distribuce, a. s. Poskytnuté informace jsou dále také důvěrnými informacemi a obchodně citlivými informacemi společnosti ČEZ Distribuce, a. s. Z výše uvedených důvodů si Vás proto společnost ČEZ Distribuce, a. s., dovoluje upozornit, že s poskytnutými informacemi je potřeba nakládat dle platných právních předpisů, v opačném případě se vystavujete postihu ve smyslu platné právní úpravy. V této souvislosti si Vás dále dovoluujeme upozornit, že požadované informace nesmí být předány, sděleny, využity, zpřístupněny, či jiným způsobem postoupeny na jakoukoli třetí osobu bez předchozího prokazatelného souhlasu společnosti ČEZ Distribuce, a. s. Informace o existenci sítí mohou být využity pouze pro účel, pro který byly vyžádány.

S pozdravem

**ČEZ Distribuce, a. s.**

Děčín, Děčín IV-Podmokly

Teplická 874/8

PSČ 405 02

IČ: 24729035

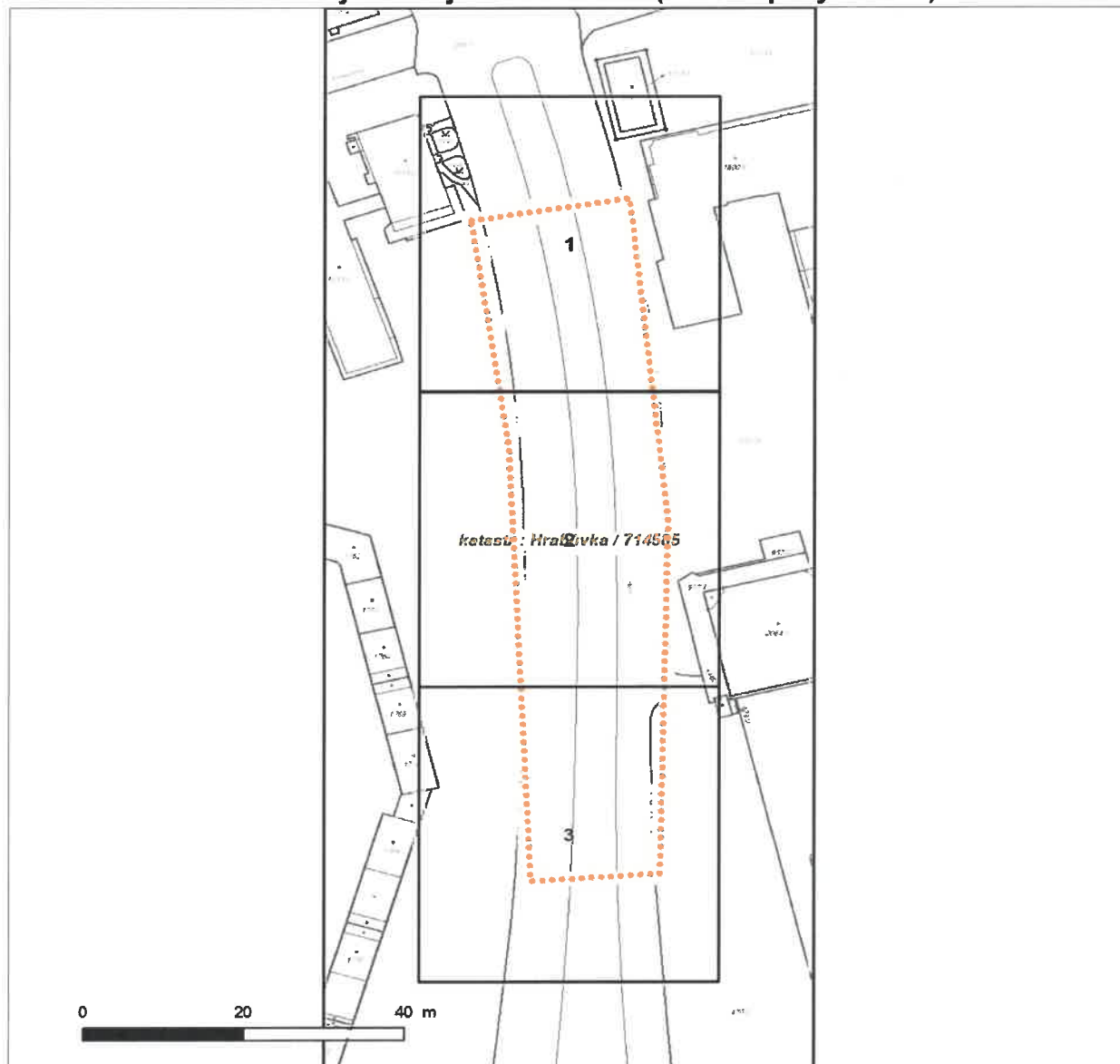
#### **Přílohy**

1. Situační výkres zájmového území
2. Podmínky pro provádění činností v ochranných pásmech energetických zařízení

Platí pouze se sdělením číslo 0100884241.

















Zakreslené polohy zařízení v příloze jsou pouze informativní.

## Situační výkres zájmového území (klad mapových listů)



Není-li zobrazena katastrální mapa, zadejte žádost znovu. Katastrální mapa je generována prostřednictvím externí WMS služby, jejíž provoz nezajišťuje společnost ČEZ Distribuce, a. s.

### LEGENDA

	Podzemní vedení NN do 1kV		Stanice do 52 kV - stožárová
	Nadzemní vedení NN do 1kV		Stanice do 52 kV - zděná
	Podzemní vedení VN do 35 kV		Transformovna (nad 52 kV)
	Nadzemní vedení VN do 35 kV		Probíhající investice ČEZ Distribuce
	Podzemní vedení VVN 110kV		Stanice ČEZ Distribuce ve výstavbě
	Nadzemní vedení VVN 110kV		Zařízení ČEZ Distribuce ve výstavbě
	NN přívod odběratele		Hranice katastrálního území
	Cizí energetické vedení		
	Zájmové území		



Platí pouze se sdělením číslo 0100884241.

Zakreslené polohy zařízení v příloze jsou pouze informativní.

### Situační výkres - list 1



Není-li zobrazena katastrální mapa, zadejte žádost znovu. Katastrální mapa je generována prostřednictvím externí WMS služby, jejíž provoz nezajišťuje společnost ČEZ Distribuce, a. s.



Platí pouze se sdělením číslo 0100884241.

Zakreslené polohy zařízení v příloze jsou pouze informativní.

## Situační výkres - list 2



Není-li zobrazena katastrální mapa, zadejte žádost znovu. Katastrální mapa je generována prostřednictvím externí WMS služby, jejíž provoz nezajišťuje společnost ČEZ Distribuce, a. s.

Platí pouze se sdělením číslo 0100884241.

Zakreslené polohy zařízení v příloze jsou pouze informativní.

### Situační výkres - list 3



Není-li zobrazena katastrální mapa, zadejte žádost znovu. Katastrální mapa je generována prostřednictvím externí WMS služby, jejíž provoz nezajišťuje společnost ČEZ Distribuce, a. s.



---

ŽADATEL

Dopravní projektování, spol. s r.o.

---

NAŠE ZNAČKA  
0200718834

VYŘIZUJE / LINKA  
841 842 843

VYŘÍZENO DNE  
02.03.2018

---

**Sdělení o existenci komunikačního vedení společnosti Telco Pro Services, a. s.**

Název akce: **Rekonstrukce přístřešku, zábradlí a nástupní hrany Hotelový dům Hlubina**

Účel: **Informativní**

Vážený zákazníku,  
dovolujeme si reagovat na Vaši žádost číslo 0200718834 ze dne 02.03.2018, která se týkala sdělení o existenci komunikačního zařízení na Vámi určeném zájmovém území.

Dle vědomí společnosti Telco Pro Services, a. s., se na Vámi vymezeném zájmovém území:  
**nenachází komunikační zařízení v majetku společnosti Telco Pro Services, a. s.**

Zároveň si Vás dovoluujeme upozornit, že není vyloučeno, že se ve Vámi vymezeném zájmovém území nachází jiné zařízení, které není v majetku společnosti Telco Pro Services, a. s.

Toto sdělení je platné do 02.03.2019.

V souvislosti s výše uvedeným si Vás dovoluujeme upozornit, že sdělení o existenci či neexistenci sítě představuje skutečnosti tvořící obchodní tajemství společnosti Telco Pro Services, a. s. Poskytnuté informace jsou dále také důvěrnými informacemi společnosti Telco Pro Services, a. s. Z výše uvedených důvodů si Vás proto společnost Telco Pro Services, a. s., dovoluje upozornit, že s poskytnutými informacemi je potřeba nakládat dle platných právních předpisů, v opačném případě se vystavujete postihu ve smyslu platné právní úpravy. V této souvislosti si Vás dovoluujeme rovněž upozornit, že požadované informace nesmí být předány, sděleny, využity, zpřístupněny, či jiným způsobem postoupeny na jakoukoli třetí osobu bez předchozího prokazatelného souhlasu společnosti Telco Pro Services, a. s. Informace o existenci sítě mohou být využity pouze pro účel, pro který byly vyžádány.

S pozdravem



Telco Pro Services, a. s.  
Duhová 1531/3  
140 00 Praha 4  
IČ: 291 48 278  
(18)

Jiří Cimpel

Telco Pro Services, a. s.

**Přílohy**

Situační výkres zájmového území



Platí pouze se sdělením číslo 0200718834.

Zakreslené polohy zařízení v příloze jsou pouze informativní.

### Situační výkres zájmového území



#### LEGENDA

- |                                 |                                |
|---------------------------------|--------------------------------|
| ■ ■ ■ Nadzemní optické vedení   | ■ ■ ■ Radioreléový spoj vzduch |
| — Podzemní optické vedení       | ● ● ● Zájmové území            |
| ■ ■ ■ Nadzemní metalické vedení | — Hranice katastrálního území  |
| — Podzemní metalické vedení     |                                |



**Ing Jarmila Gregorova**

---

**Od:** Vladimír Musil [csenergo@csenergo.cz]  
**Odesláno:** 10. května 2017 12:35  
**Komu:** 'Ing Jarmila Gregorova'  
**Předmět:** RE: Žádost o vyjádření

Dobrý den,

Společnost C. S. – Energo s.r.o. nevlastní ani neprovozuje žádné sítě.

S přátelským pozdravem a přáním hezkého dne Vladimír Musil

C. S. - Energo s. r. o.



**Závodní 229/9 700 30 Ostrava-Hrabůvka**  
 IČ: 25850572 DIČ: CZ25850572  
**tel.: +420 596 713 572, +420 777 666 740**  
**email.: csenergo@csenergo.cz**  
**www.csenergo.cz**



**From:** Ing Jarmila Gregorova [mailto:gregorova@dopravniprojektovani.cz]  
**Sent:** Wednesday, May 10, 2017 12:28 PM  
**To:** [csenergo@csenergo.cz](mailto:csenergo@csenergo.cz)  
**Subject:** Žádost o vyjádření

Dobrý den, dle přiložené žádosti a situace žádáme o vyjádření k existenci sítí.  
 Předem děkujeme  
 S pozdravem

Ing. Gregorová Jarmila  
 Dopravní projektování, s. r. o.  
 tel. 595 155 021, 604357375  
[gregorova@dopravniprojektovani.cz](mailto:gregorova@dopravniprojektovani.cz)  
 Adresa:  
 Dopravní projektování, s. r. o.  
 Janáčkova 1194/12  
 702 00 Ostrava

02. 06. 2017

5694

CZFO.NET

CZFO.NET s.r.o.  
 Čujkovova 1740/38, Ostrava-Zábřeh  
 IČ: 278 24 594  
 bankovní spojení: 218654605/0300  
 email: [info@czfo.net](mailto:info@czfo.net)  
[www.czfo.net](http://www.czfo.net)

Dopravní projektování s.r.o.  
 Janáčkova 1194/12  
 702 00 Ostrava

Vaše značka: 1242/17Gr

Ostrava 1.6.2017

Naše značka: URV-17-171

**Vyjádření o existenci podzemního vedení komunikační sítě CZFO.NET s.r.o.** vydané podle §101 zákona č.127/2005Sb., o elektronických komunikacích.

**Žadatel:** Dopravní projektování s.r.o.  
**Investor:** Dopravní podnik Ostrava a.s.  
**Název stavby:** Rekonstrukce přístřešku, zábradlí a nástupní hrany Hotelový dům Hlubina  
**Umístění:** K.ú. Hrabůvka parc.č. 311/33, 203/1

Na základě předložené dokumentace Vám sdělujeme, že v souvislosti s výše uvedeným záměrem nedojde ke střetu s telekomunikačním vedením společnosti CZFO.NET s.r.o.

Na uvedených parcelách se **nenachází** žádné podzemní ani nadzemní liniové trasy společnosti CZFO.NET s.r.o. a proti stavbě **nemáme** námitek.

**Platnost** vydaného vyjádření je **jeden rok** pro územní a stavební řízení.

**CZFO.NET** s.r.o.  
 Čujkovova 1740/38  
 702 00 Ostrava-Zábřeh  
 IČ: 278 24 594, DIČ: CZ27824594

Břetislav Pavera





Dopravní projektování spol. s r.o.  
Ing. Jarmila Gregorová  
Janáčkova 1194/12  
702 00 Ostrava

Číslo jednací 1201707327

Datum 10.5.2017

Vyřizuje Tomáš Lariš

telefon +420 602 224 077

e-mail Tomas.Laris@cdt.cz

Věc: **Souhrnné stanovisko k existenci komunikačního vedení a zařízení ve správě ČD - Telematika a.s. k předprojektové přípravě, studii.**

Název stavby: **Rekonstrukce přístřešku, zábradlí a nástupní hrany Hotelový dům Hlubina .**

Při realizaci výše uvedené stavby **NEDOJDE** ke styku se sítí elektronických komunikací, která je chráněna ochranným pásmem dle §102 zák. č. 127/2005 Sb., o elektronických komunikacích.

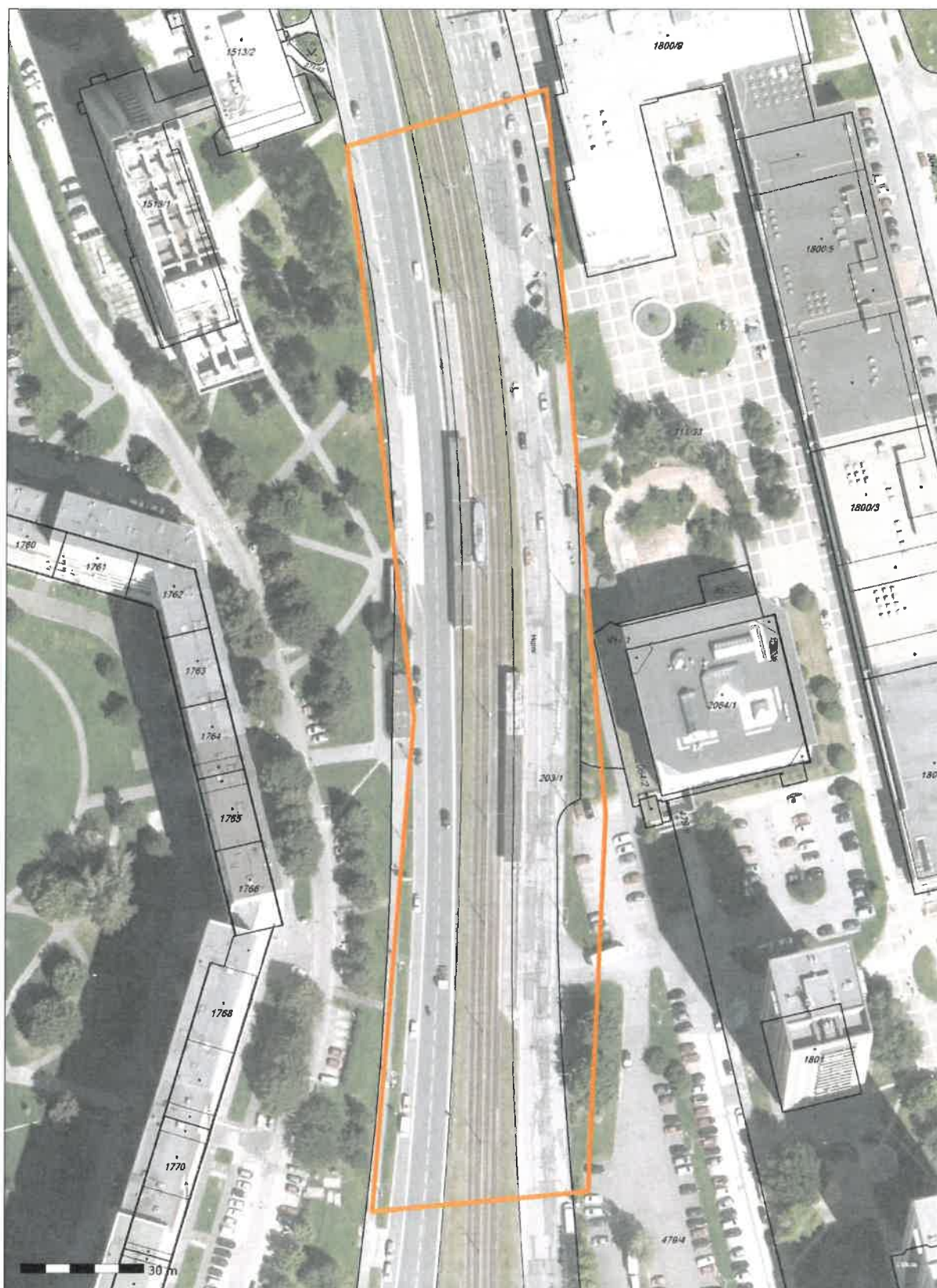
Toto vyjádření platí pouze pro dokumentaci ověřenou společností ČD - Telematika a.s. a pro rozsah prací na ní vyznačených.

Vyjádření je platné pouze pro zájmové území vyznačené žadatelem včetně důvodu stanoveného žadatelem.

**Vyjádření pozbývá platnosti dne 10.5.2019**

ČD - Telematika a.s.  
Pernerova 2819/2a  
130 00 Praha 3

[www.cdt.cz](http://www.cdt.cz)



10. 5. 2017

5594



Dial Telecom, a.s.  
Křížkova 237/36a  
186 00 Praha 8-Karlín  
IČ:28175492  
DIČ:CZ28175492  
Tel:226204111

Dopravní projektování, spol. s r. o.  
Janáčkova 1194/12  
Ostrava, Moravská Ostrava  
702 00

Naše značka  
OV492760

Vyřizuje / Linka  
Kopřivová / 226204111

Vystaveno  
5.5.2017

**Věc : Vyjádření k dokumentaci pro všechny stupně projektové dokumentace**

**Název akce/stavby : Rekonstrukce přístřešku, zábradlí a nástupní hrany Hotelový dům Hlubina, Ostrava, ul. Horní, k.ú. Hrabůvka (714585)**

Na základě Vaší žádosti Vám sdělujeme následující :

Ve Vámi vyznačeném prostoru stavby

**se v současné době nenachází v zemi žádné podzemní komunikační vedení**

ve vlastnictví a správě společnosti Dial Telecom, a.s.

K Vámi předloženému záměru nemáme námitek, souhlasíme s vydáním rozhodnutí ve všech stupních projektové dokumentace.

Platnost tohoto vyjádření je 1rok od jeho vydání.

Při změně rozsahu stavby je nutno požádat naši organizaci o nové vyjádření k existenci sítí elektronických komunikací.

S přátelským pozdravem





DIAMO, státní podnik,  
odštěpný závod ODRA  
Sirotník 1145/7  
703 86 Ostrava - Vítkovice

25. 05. 2017

5653

Dopravní projektování, s.r.o.  
Ing. Miroslav Bezděk  
ředitel společnosti  
Janáčkova 1194/12  
702 00 Ostrava

Vaše značka/ze dne  
1242/17Gr/10.05.2017

Naše značka  
D500/15993/2017

Vyřizuje/Tel.  
Dědinová/596 703 417

Ostrava  
2017-05-22

**Vyjádření k existenci sítí pro stavbu „Rekonstrukce přístřešku, zábradlí a nástupní hrany Hotelový dům Hlubina“, k.ú. Hrabůvka**

Vážený pane,

dopisem ze dne 10.05.2017 jste nás požádal o vyjádření k existenci sítí pro výše uvedenou stavbu na pozemcích parc. č. 311/33 a parc. č. 203/1 v katastrálním území Hrabůvka. Rozsah stavby je zřejmý z přiloženého situačního plánu, který byl součástí Vaší žádosti.

DIAMO, státní podnik, odštěpný závod ODRA nemá v zájmové oblasti inženýrské sítě ani žádná zařízení ve své správě.

Současně Vám tímto sdělujeme následující informace:

- Zájmové území je součástí území kategorizovaného jako území s možným nahodilým výstupem důlních plynů. Vzhledem k charakteru stavby je možno plánované práce realizovat bez zvláštních opatření z hlediska nebezpečí výstupů důlních plynů na povrch.
- Předmětné území se nachází vně (tj. mimo) platného dobývacího prostoru Vítkovice, stanoveného pro černé uhlí, který byl Rozhodnutím OBÚ Ostrava dne 13.12.2002 zmenšen.
- Území se nachází v chráněném ložiskovém území (CHLÚ) české části hornoslezské pánve a tato skutečnost je zohledněna v platných podmínkách ochrany ložiska černého uhlí v CHLÚ vydaných MŽP ČR dne 3.7.2009 pod č.j. 580/263c/ENV/09 ve znění Rozhodnutí MŽP č.j. 1521/580/15,62165/ENV ze dne 4.9.2015. Tento dokument zařazuje území do skupin stavenišť podle ČSN 730039 pro stavby na poddolovaném území.
- Při výstavbě je nutno vycházet z platných ustanovení příslušných pro stavby na poddolovaném území. Tato jsou k nahlédnutí na příslušných stavebních úřadech. Dle § 19 odst. 1 a odst. 2 zákona č. 44/1988 Sb., o ochraně a využití nerostného bohatství (horní zákon), v platném znění, rozhodnutí o umístění staveb a zařízení v CHLÚ, které nesouvisí s dobýváním, může vydat příslušný orgán jen na základě závazného stanoviska orgánu kraje v přenesené působnosti, vydaného po projednání s obvodním báňským úřadem, který navrhne podmínky pro umístění, popřípadě provedení stavby nebo zařízení. Žadatel o vydání rozhodnutí o umístění stavby nebo zařízení v CHLÚ,



které nesouvisí s dobýváním, doloží žádost závazným stanoviskem orgánu kraje v přenesené působnosti (viz výše).

**V případě, že se jedná o pouhou rekonstrukci objektů bez nové výstavby, není nutno závazné stanovisko požadovat.**

DIAMO, státní podnik, odštěpný závod ODRA vydává toto vyjádření na základě žádosti společnosti Dopravní projektování, s.r.o. ze dne 10.05.2017.  
Vyjádření je platné 1 rok od data vydání v rozsahu zájmového území a pro účely uvedené žadatelem.

S pozdravem



**DIAMO, státní podnik,**  
odštěpný závod ODRA

**Ing. Josef Havelka**  
vedoucí odštěpného závodu ODRA

Dopravní projektování spol.  
s r.o.  
Janáčkova 1194/12  
70200 Ostrava

naše značka  
5001507725

vyřizuje  
Jaroslav Kápička

datum  
05.05.2017

Věc:

**Rekonstrukce přístřešku, zábradlí a nástupní hrany Hotelový dům Hlubina**

K.ú. - p.č.: Hrabůvka

Stavebník: Dopravní projektování spol. s r.o., Janáčkova 1194/12, 70200 Ostrava

Účel stanoviska: Informace o výskytu sítí (formát PDF)

GasNet, s.r.o., jako provozovatel distribuční soustavy (PDS) a technické infrastruktury, zastoupený GridServices, s.r.o., vydává toto stanovisko:

V zájmovém území vyznačeném v příloze tohoto stanoviska, nebo jeho blízkosti se nachází provozovaná plynárenská zařízení a plynovodní přípojky ve vlastnictví nebo správě GasNet, s.r.o. - viz příloha s informativní polohou tohoto plynárenského zařízení a plynovodních přípojek a informací v legendě. Přesnou polohu plynárenského zařízení a plynovodních přípojek je nutno před zahájením stavby určit vytyčením. Upozorňujeme, že se v zájmovém území vyznačeném v příloze tohoto stanoviska mohou nacházet plynárenská zařízení a plynovodní přípojky, která jsou ve fázi výstavby a doposud nebyla předána GasNet, s.r.o. k provozování. Taktéž se v zájmovém území mohou nacházet plynárenská zařízení a plynovodní přípojky jiných vlastníků či správců, případně i dlouhodobě nefunkční/neprovozovaná plynárenská zařízení a plynovodní přípojky bez dostupných informací o jejich poloze a vlastnictví.

Toto stanovisko slouží POUZE JAKO INFORMACE o výskytu plynárenského zařízení a plynovodních přípojek v zájmovém území vyznačeném v příloze.

Stanovisko NELZE POUŽÍT pro jednání s orgány státní správy ve věcech územního plánování a stavebního řádu dle zákona č. 183/2006 Sb. v platném znění a NELZE ho použít např. pro územní řízení, řízení o územním souhlasu, veřejnoprávní smlouvy pro umístění stavby, zjednodušené územní řízení, ohlášení, stavební řízení, společné územní a stavební řízení, veřejnoprávní smlouvu o provedení stavby nebo oznámení stavebního záměru s certifikátem autorizovaného inspektora.

Stanovisko NELZE POUŽÍT pro realizaci stavby a rovněž nenahrazuje stanovisko k dokumentaci stavby.

Pro případné upřesnění polohy PZ je nutné provést jeho vytyčení. Vytyčení provede příslušná provozní oblast. Při žádosti uvede žadatel naši značku (číslo jednací) uvedenou v úvodu tohoto stanoviska.

Platí pouze pro území vyznačené v příloze tohoto stanoviska a to 24 měsíců ode dne jeho vydání.

Stanovisko bylo vygenerováno na základě Vaší žádosti automaticky.

GridServices, s.r.o.

Plynárenská 499/1  
Zábřovice  
602 00 Brno  
T +420532221111  
F +420545578571  
E info@gridservices.cz  
I www.gridservices.cz  
IČ: 27935311  
DIČ: CZ27935311

Zapsán do obchodního rejstříku:  
Krajský soud v Brně  
oddíl C, vložka 57165  
26.07.2007

Bankovní spojení:  
Československá obchodní banka,  
a.s.  
Číslo účtu: 17837923  
Kód banky: 0300

Za správnost a úplnost dokumentace předložené s žádostí včetně jejího souladu s platnými předpisy plně zodpovídá její zpracovatel. Stanovisko nenahrazuje případná další stanoviska k jiným částem stavby.

V případě další korespondence nebo jednání (např. změna stavby) uvádějte naši značku - 5001507725 a datum tohoto stanoviska. Kontakty jsou k dispozici na [www.gridservices.cz](http://www.gridservices.cz) nebo NONSTOP zákaznická linka 800 11 33 55.



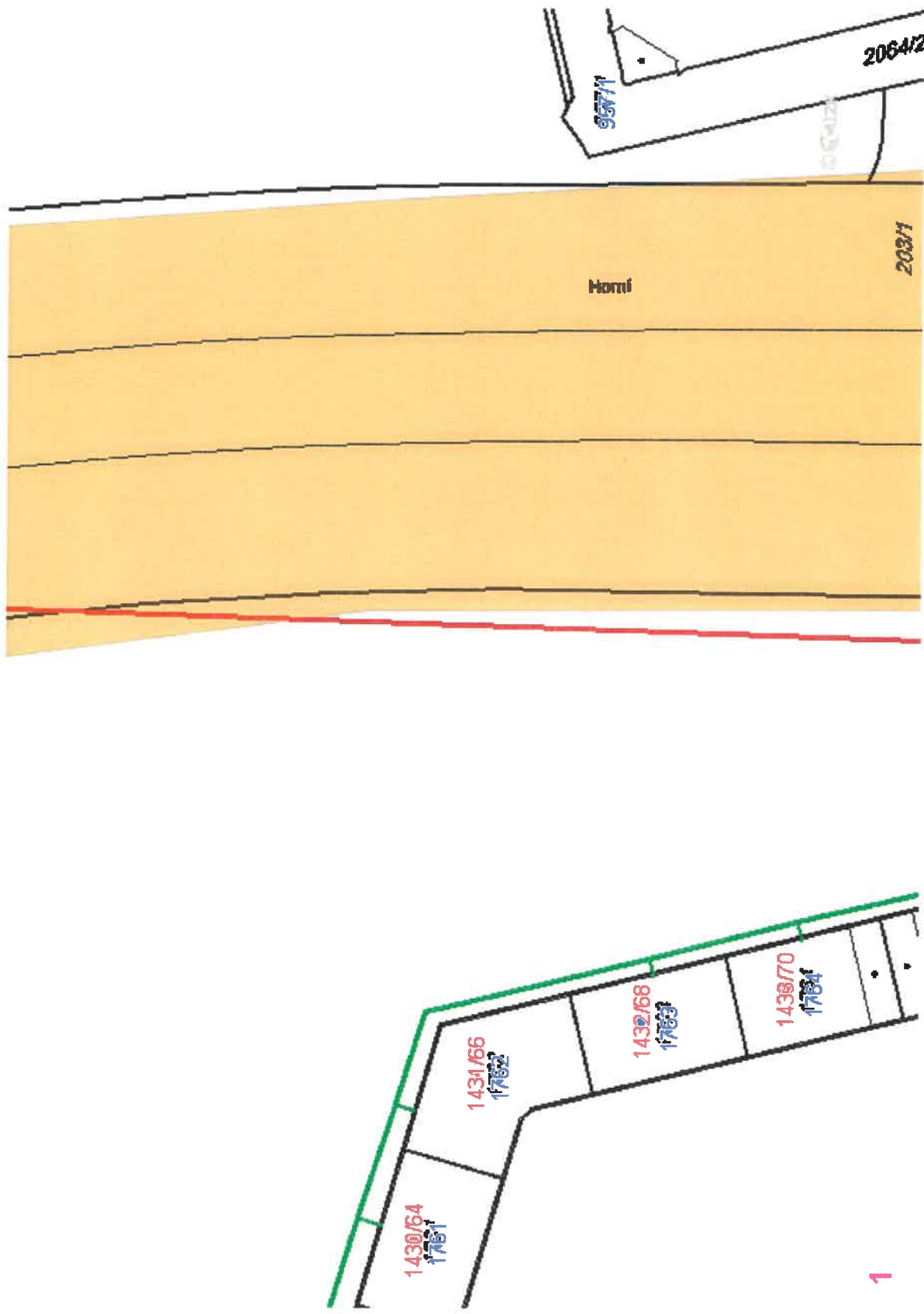
GasNet, s.r.o.  
zastoupená společností GridServices, s.r.o., IČ 279 35 311  
Jaroslav Kápička  
vedoucí zpracování externích požadavků  
odbor zpracování externích požadavků

Přílohy: Detailní zákres plynárenského zařízení





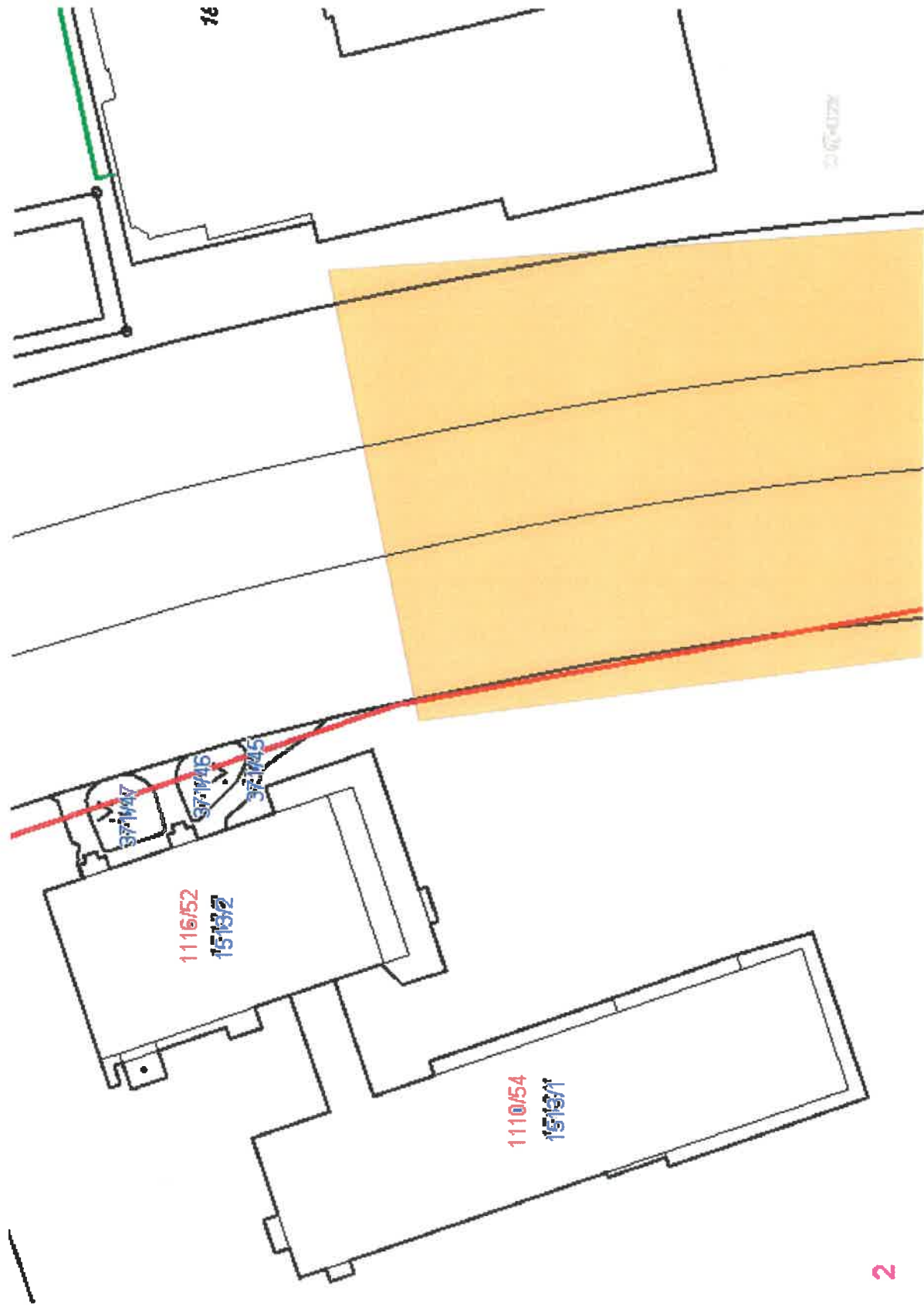
Provozovatel DS: GasNet, s.r.o.; Stavebník: Dopravní projektování spol. s r.o., Janáčkova 1194/12, 70200 Ostrava, K.ú.: Hrabůvka.



**Legenda:**

linie plynovodu	
NTL	
STL	
VTL	
WTL	
nefunkční	
výstavba	
regulační stanice	
ochranné zařízení	
kabel	
elektropřipojka	
kabel protikoroziční ochrany	
anodové uzemnění	
stanice katodové ochrany	

Provozovatel DS: GasNet, s.r.o.; Stavebník: Dopravní projektování spol. s r.o., Janáčkova 1194/12, 70200 Ostrava, K.ú.: Hrabůvka.



**Legenda:**

linie plynovodu	NTL	STL	VTL	WTL	nefunkční	výstavba
regulační stanice						
ochranné zařízení						
kabel						
elektropřipojka						
kabel protikoroziční ochrany						
anodové uzemnění						
stanice katodové ochrany						

**itself**

itself s.r.o., Pálavské náměstí 4343/11, 628 00 Brno - Židenice  
tel. +420 533 383 333, fax +420 533 383 334, itself@itself.cz

V Brně dne: 25.5.2017  
Číslo jednací: 17/002163  
Platnost tohoto vyjádření končí dne: 25. 5. 2019  
Vyřizuje:  
Zdeněk Sýkora  
sykora@itself.cz  
+420533383342

Žadatel:  
**Dopravní projektování, spol. s r.o.**  
**Gregorová Jarmila Ing.**  
**Janáčkova 1194/12**  
**70200 Ostrava**

Věc: Vyjádření k akci

## **Rekonstrukce přístřešku, zábradlí a nástupní hrany Hotelový dům Hlubina**

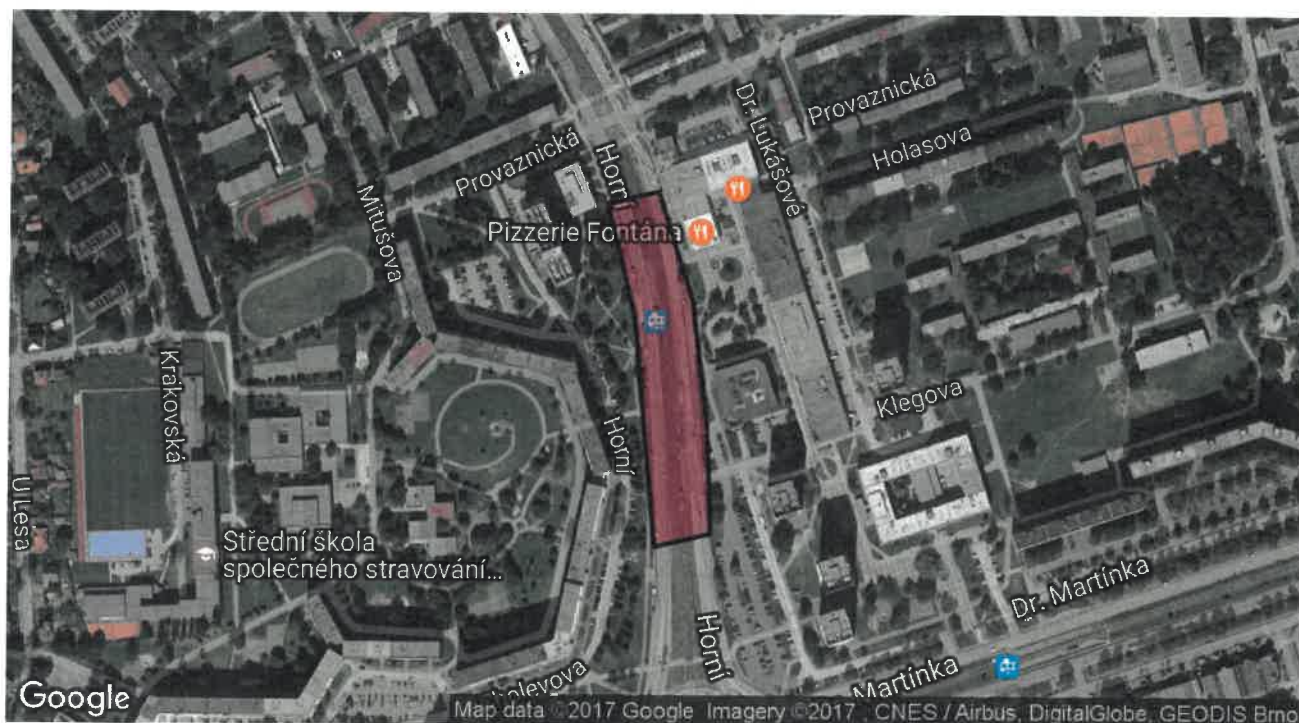
**Katastrální území:** Ostrava

**Investor:** Dopravní podnik Ostrava a.s.

Z hlediska zájmů fy. **itself s.r.o.**, Pálavské náměstí 11, Brno 628 00, **nemáme** ke shora uvedené akci připomínky.

V lokalitě předmětné stavby se **nenachází** inženýrské sítě v naší správě.

**itself**   
itself s.r.o., Pálavské nám. 4343/11  
628 00 Brno, IČ: 18826016, DIČ CZ18826016  
zapsaná u KS Brno, odd. C, v. 1274  



Dopravní projektování spol. s r.o.  
ing. Jarmila Gregorová  
Janáčkova 1194/12  
702 00 Ostrava

Naše značka:  
3913/17/OVP/N

Datum:  
10.5.2017

**Toto vyjádření je vydáváno ve smyslu zákona č. 458/2000 Sb. a zákona č. 183/2006 Sb.,  
má platnost 2 roky od data jeho vydání.**

**Toto vyjádření se vztahuje výhradně k sítím ve vlastnictví NET4GAS, s.r.o.**

**Věc: Rekonstrukce přístřešku, zábradlí a nástupní hrany Hotelový dům Hlubina**

**okres: Ostrava-město  
k.ú.: Hrabůvka**

**NEZASAHUJE do bezpečnostního pásma VTL plynovodu a ochranného pásma  
telekomunikačního vedení ve vlastnictví NET4GAS, s.r.o.**

V další korespondenci uvádějte vždy číslo našeho vyjádření.

**NET4GAS, s.r.o.**  
Na Hřebenech II 1718/8, P.O.BOX 22  
140 21 Praha 4 - Nusle  
IČ: 27260364  
DIČ: CZ27260364 (43)

Aleš Novák  
Manažer, Dokumentace soustavy

**Žádosti o vyjádření k VTL plynovodům ve vlastnictví NET4GAS, s.r.o. zasílejte pomocí elektronické podatelny:  
[www.net4gas.cz](http://www.net4gas.cz) (Přepavní soustava - Žádost o vyjádření).**



**Příloha k vyjádření: 3913/17/OVP/N**

**Seznam souřadnic předmětu vyjádření:**

Souřadnice jsou uvedeny v souřadnicovém systému jednotné trigonometrické sítě katastrální (S-JTSK).

**Polygon č. 1 / 1**

<b>Y [m]</b>	<b>X [m]</b>
472954.359	1106667.296
472998.173	1106678.656
472986.814	1106793.873
472993.305	1106964.264
472938.131	1106956.150
472934.885	1106852.293



žadatel o vyjádření k sítím


Re: **Vyjádření k existenci sítí**

Dobrý den,

přes zájmové území vaší plánované akce **nevedou** žádná naše podzemní vedení a mikrovlnné radioreléové spoje vedou v dostatečné výšce nad stavbou.

S provedením plánované stavební akce souhlasíme.

S pozdravem



miracle  
Miracle Network, spol. s r.o.  
Dubečská 67, 100 00 Praha 10  
DIČ CZ48110817

Aleš Matoušek  
Miracle Network, spol. s r.o.  
Dubečská 67  
100 00, Praha 10

e-mail: vyjadreni@miracle-network.cz  
mobil: +420 737 218 983

Platnost vyjádření je pro všechny žádosti podané po datu 1.2.2017 bez omezení



Statutární město Ostrava  
Úřad městského obvodu Ostrava-Jih  
odbor dopravy a komunálních služeb

Vaše značka:

Ze dne:

Naše značka: JIH/037719/1716/ODK/Bla

Vyřizuje: Mgr. Lukáš Blahuta

Telefon: +420 599 430 279

Fax:

E-mail: lukas.blahuta@ovajih.cz

ID datové schránky: 2s3brdz

Datum: 30. 5. 2017

Přílohy: Situace uličních vpustí

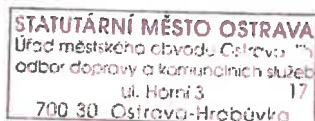
Ing. Jarmila Gregorová  
Dopravní projektování spol.s r.ó  
Janáčkova 1194/12  
702 00 Ostrava, Moravská Ostrava  
gregorova@dopravniprojektovani.cz

### Vyjádření k existenci sítí

Odbor dopravy a komunálních služeb zdejšího úřadu obdržel 10. 5. 2017 vaši žádost o vyjádření k výskytu inženýrských sítí, a to za účelem vypracování projektové dokumentace pro stavbu „Rekonstrukce přístřešku, zábradlí a nástupní hrany Hotelový dům Hlubina“.

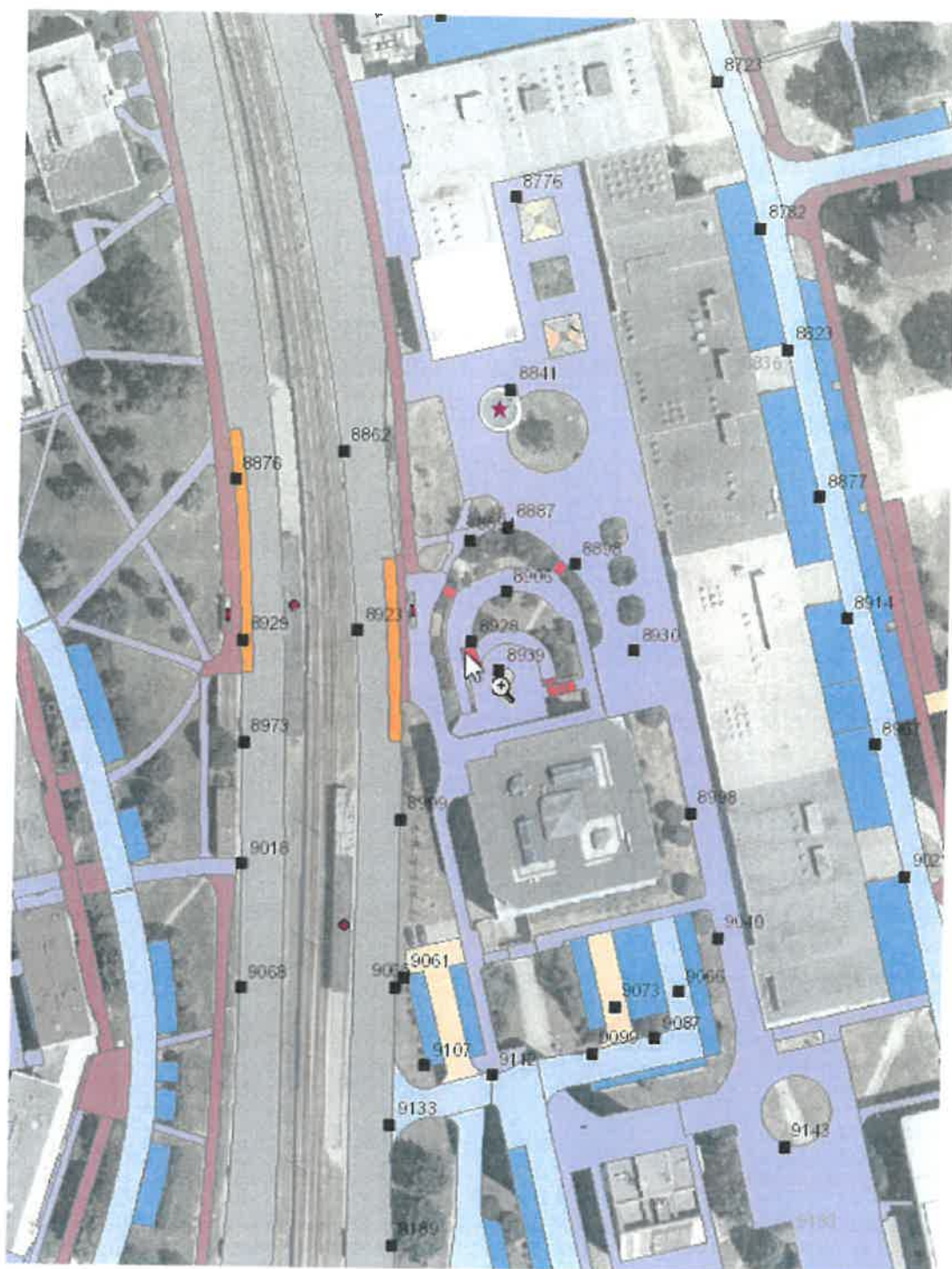
K předložené žádosti konstatujeme, že městský obvod Ostrava – Jih v dotčeném území eviduje uliční vpustí v naší správě, viz. přiložená situace. Upozorňujeme však, že napojení těchto uličních vpustí na kanalizaci a průběh přípojek není ověřen a doporučujeme jej zjistit buď kamerovou prohlídkou nebo kopanými sondami. Dále pak není možné vyloučit, že se zde mohou nacházet sítě vybudované historicky (včetně sítí v pozemcích města), k nimž neexistují žádné dokumenty prokazující jejich vybudování či vlastnická práva.

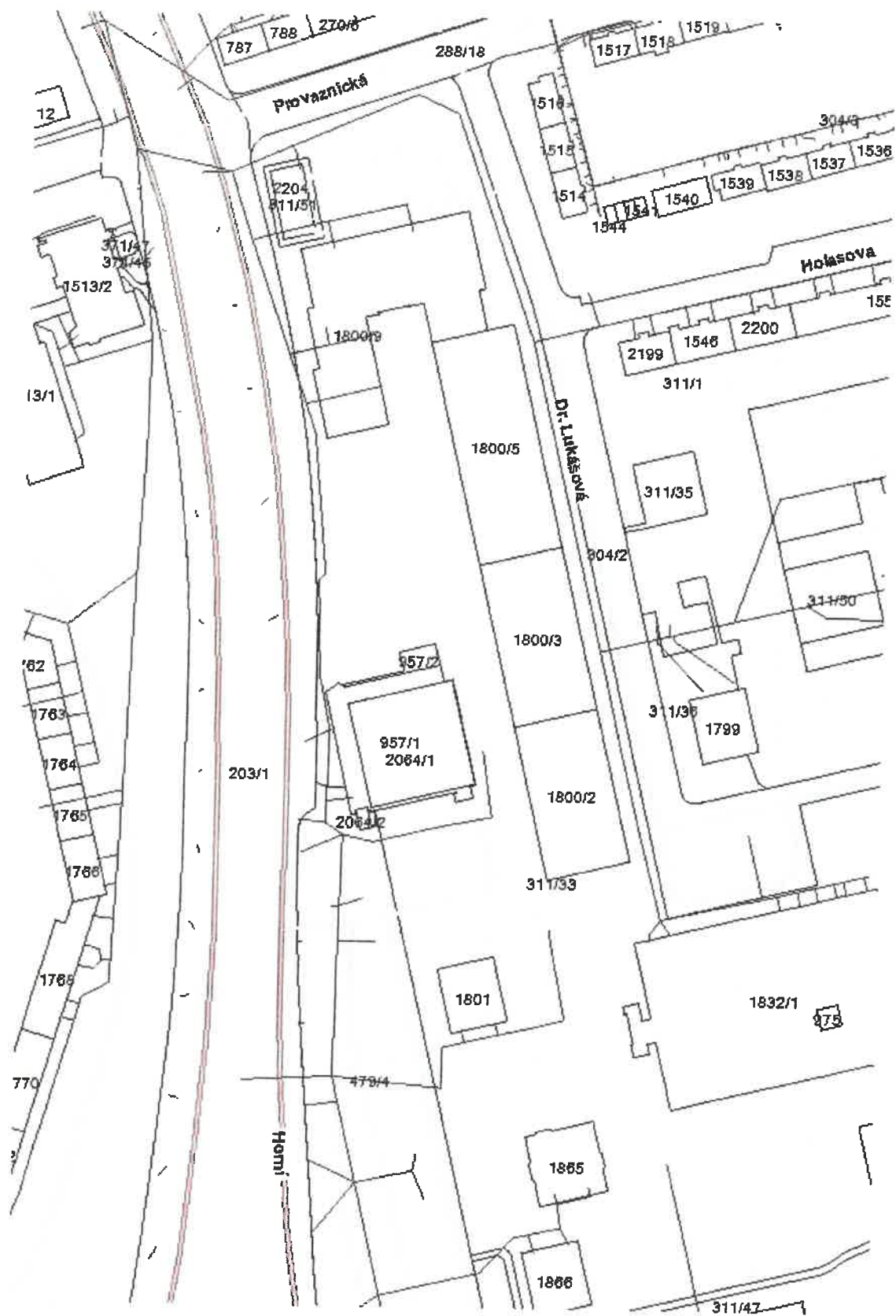
S pozdravem



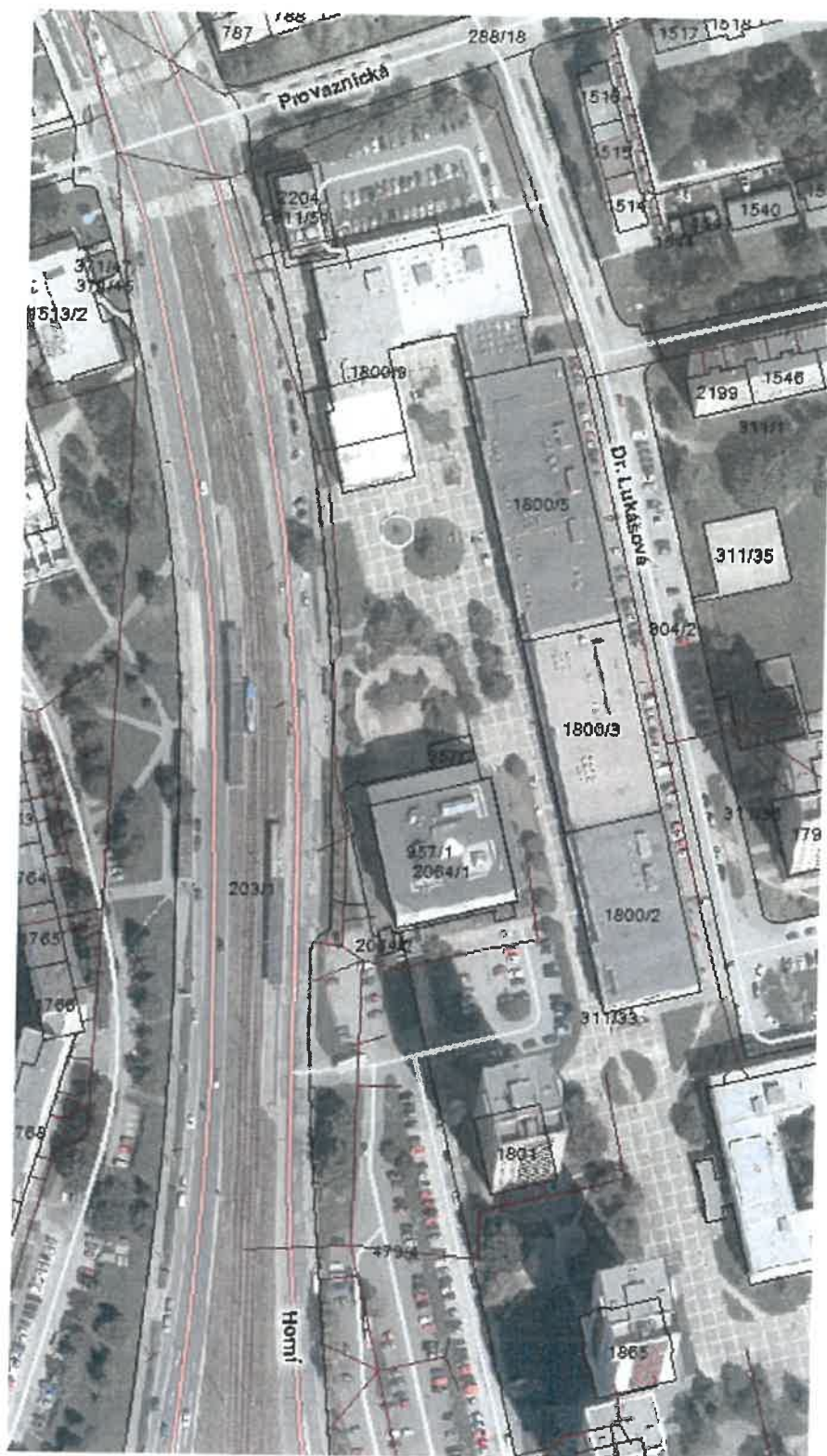
  
**Mgr. Daniel Jeřábek**  
vedoucí odboru dopravy a komunálních služeb

## Umístění uličních vpustí

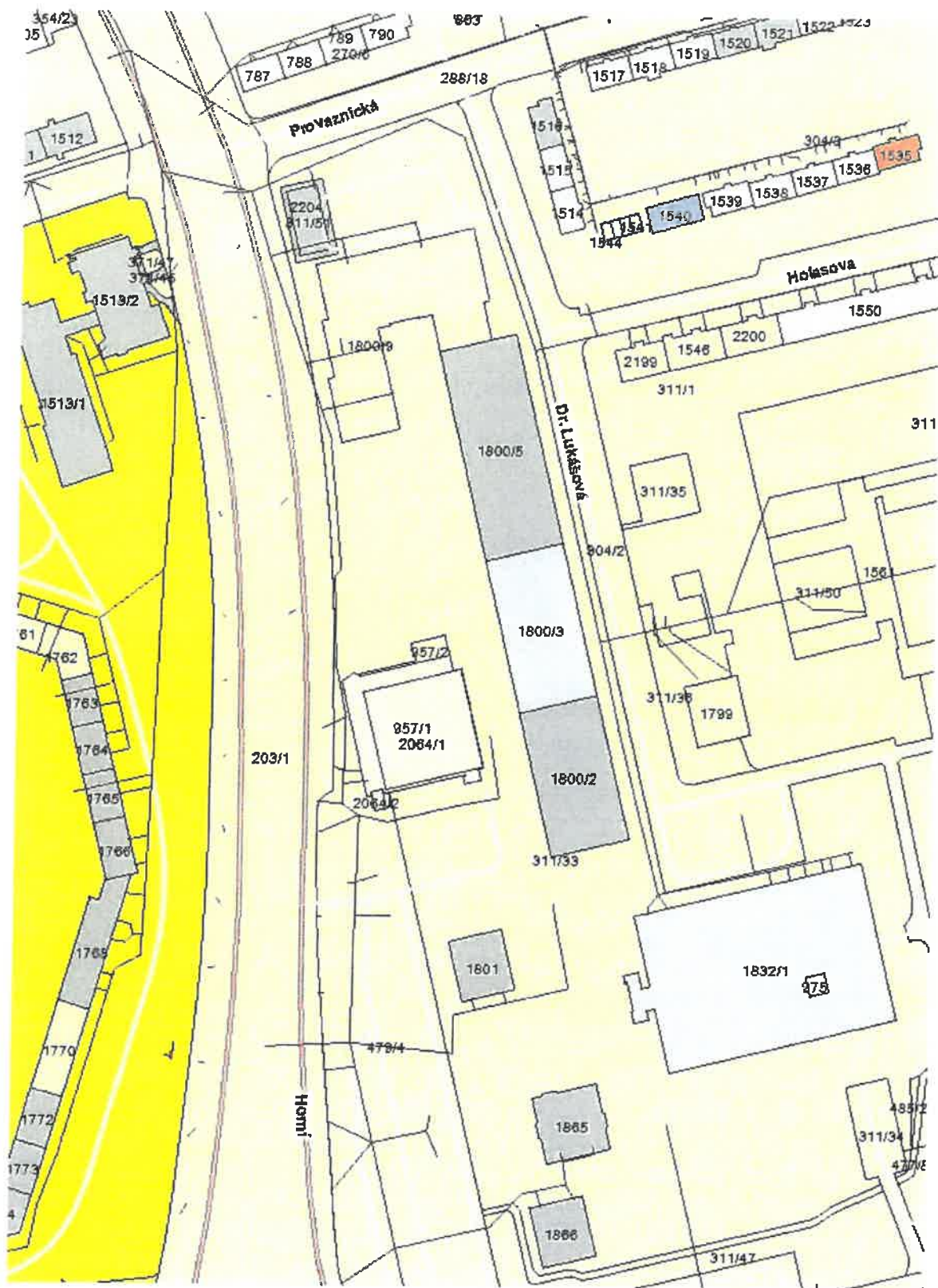














**Ostravské vodárny  
a kanalizace a.s.**

5605

15. 05. 2017

Váš dopis zn.:

Ze dne: 2017-05-10

Naše zn.: 8.3/8025/5584/17/Pac

Vyřizuje: Jiří Paciorek

Tel.: 597 475 171

E-mail: paciorek.jiri@ovak.cz

Dopravní projektování spol. s r.o.

Janáčkova 1194/12

702 00 OSTRAVA

Datum: 2017-05-11

Vyjádření k existenci zařízení v provozování společnosti Ostravské vodárny a kanalizace a.s.

Stavba : Rekonstrukce přístřešku, zábradlí a nástupní hrany Hotelový dům Hlubina  
Katastr : Hrabůvka  
Ulice : Horní  
Parcela : 311/33, 203/1  
Investor : Dopravní podnik Ostrava a.s.

V zájmovém území stavby se nachází vodovodní řady a kanalizační stoky v provozování společnosti Ostravské vodárny a kanalizace a.s.

Orientační umístění zařízení v provozování naší společnosti je patrné z přiložené situace.

Přesné vytýčení námi provozovaných zařízení v dotčeném území je možné objednat na našem oddělení dokumentace, ☎ - 597 475 103.

Ochranná pásma vodovodních řadů a kanalizačních stok od vnějšího líce stěny potrubí na každou stranu: do průměru 500mm - 1,5 m, nad průměr 500mm - 2,5 m.

U vodovodních řadů nebo kanalizačních stok o průměru nad 200 mm, jejichž dno je v hloubce větší než 2,5 m pod upraveným povrchem, se vzdálenosti od vnějšího líce zvyšují o 1,0 m. V ochranném pásmu nelze umísťovat zařízení staveníště, budovat stavby a konstrukce trvalého nebo dočasného charakteru s výjimkou úprav povrchu.

Dokumentace pro umístění a povolení stavby se zakreslením a respektováním zařízení v provozování společnosti Ostravské vodárny a kanalizace a.s. nám bude v čitelném měřítku (1:500) předložena k posouzení a odsouhlasení.

Platnost vyjádření je dva roky.

Ostravské vodárny a kanalizace a.s.

Nádražní 28 / 3114

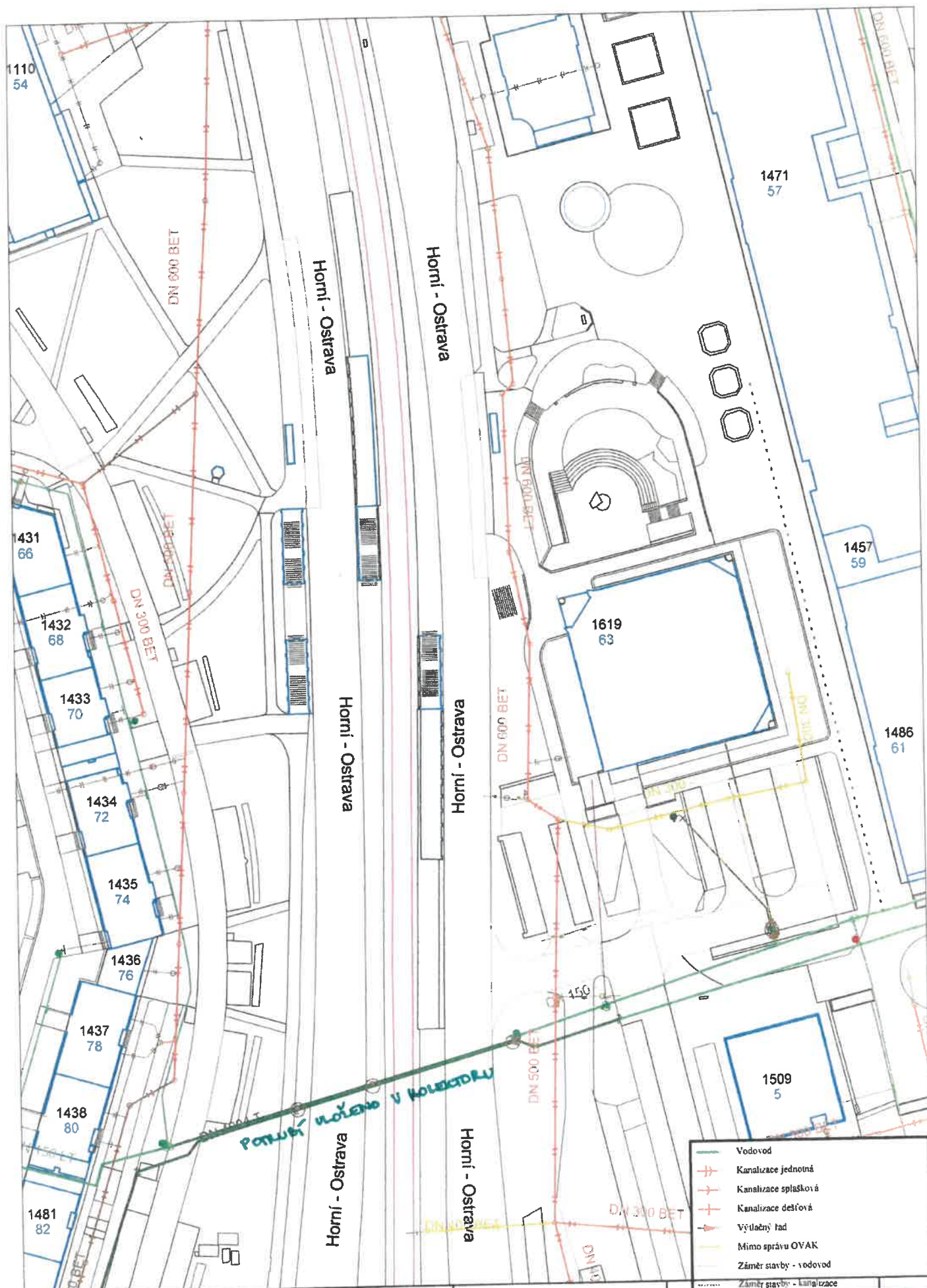
729 71 Ostrava - Moravská Ostrava

Jiří Paciorek

technický pracovník oddělení dokumentace

Přílohy: situace





Orientační zakres sítě  
Ostravské vodárny a  
kanalizace a.s.

Tisk dne:  
11.5.2017

Vytiskl:  
Paciorek

Měřítko: 1:1000



Ostravské komunikace, a.s.  
Novoveská 1266/25  
Ostrava, Mariánské Hory, 709 00


Tel.: 595 621 111  
Fax: 595 621 103  
www.okas.cz  
číslo datové schránky muut5qe

Zápis v obchodním rejstříku u Krajského soudu  
v Ostravě, odd. B, vložka 1886 ze dne 22. 4. 1998

**Dopravní projektování spol. s r.o.**  
**Ing. Gregorová Jarmila**  
**Janáčkova 1194/12**  
**702 00 Ostrava, Moravská Ostrava**

Váš dopis / zn.:

Naše zn.:  
OKAS-3176/17/TSÚ/KI

Vyřizuje.:  
Klimek/353   
klimek@okas.cz

V Ostravě dne:  
25.5.2017

**Stavba „Rekonstrukce přístřešku, zábradlí a nástupní hrany Hotelový dům Hlubina“ k.ú. Hrabůvka**

Vyjádření k existenci sítí za správu veřejného osvětlení (VO)

V místech výše uvedené stavby, vyznačené v předložené situaci **se nachází zařízení veřejného osvětlení** v majetku Statutárního města Ostravy a v naší správě, které je tvořeno zemním kabelovým vedením a ocelovými stožáry se svítidly, svítidly VO v podchodu, řídicím rozvaděčem VO č. 657 v podchodu – zakres viz příloha.

O digitální podklady VO můžete požádat naše oddělení informatiky po vyplnění žádosti ze stránek OK,a.s. – <http://www.okas.cz/dalsi-informace/dokumenty/gis-data.html>  
K žádosti nutno přiložit situaci s vyznačeným zájmovým územím.

Tento dopis **není souhlasným vyjádřením ke stavbě**, ale pouze sdělením k existenci zařízení VO. Vyjádření ke stavbě poskytneme žadateli až na základě předložené projektové dokumentace, ve které bude zařízení VO zakresleno a technické řešení stavby bude respektovat umístění VO, v případě kolizí bude řešit vyvolané přeložky nebo ochranná opatření.

Platnost tohoto vyjádření je 2 roky.

S pozdravem

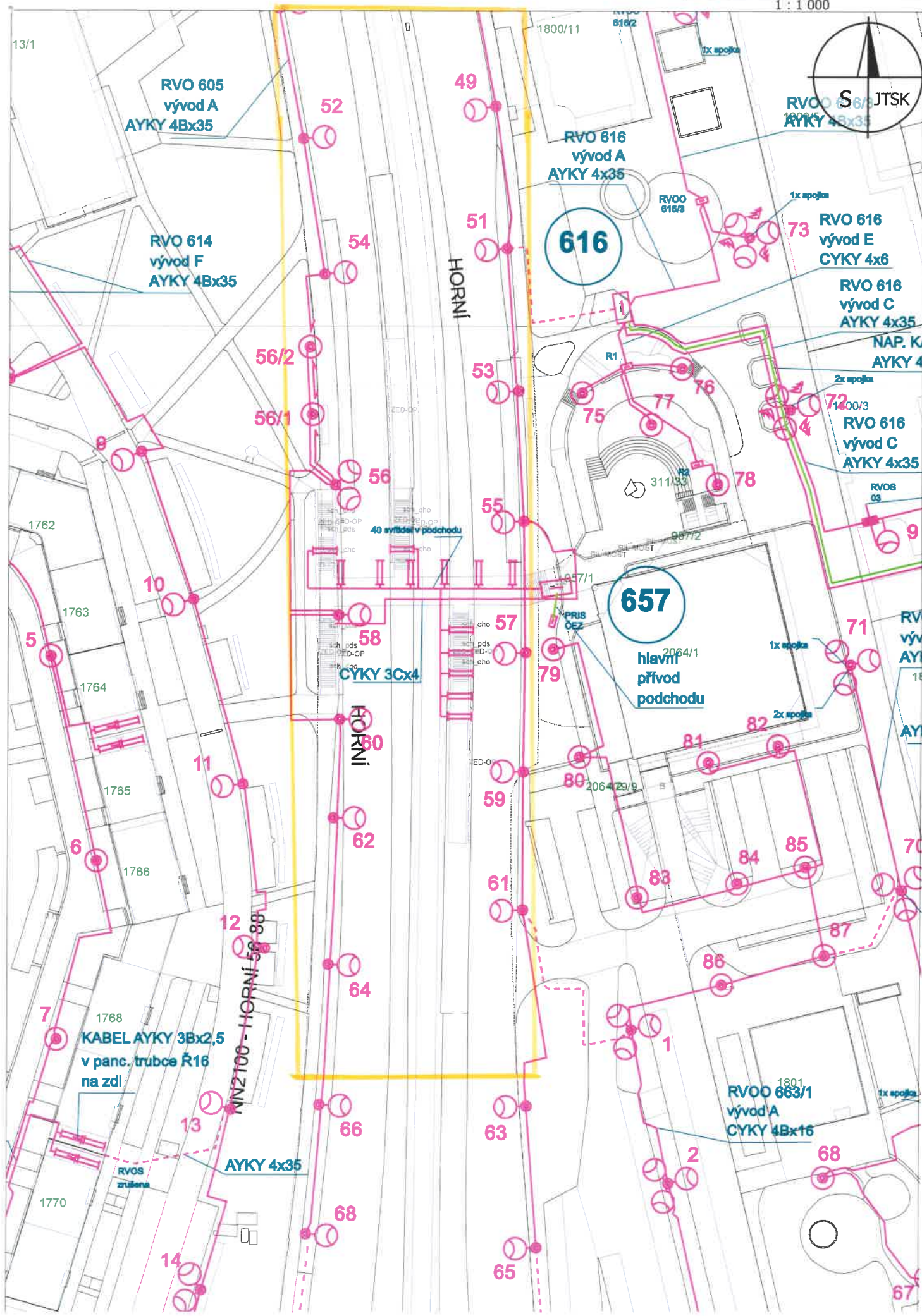
 **Ostravské**  
komunikace, a.s.  
Ostravské komunikace, a.s., Novoveská 1266/25  
Ostrava Mariánské Hory, 709 00  
IČ: 25396544, DIČ: CZ25396544 (4)

  
Ing. Miloš Novák  
místopředseda představenstva

Přílohy:  
- situace pasportu VO











24. 05. 2017

5645



Ostravské komunikace, a.s.  
Novoveská 1266/26  
709 00 Ostrava-Mariánské Hory

Tel.: 595 621 111  
Fax: 595 621 103  
www.okas.cz  
číslo datové schránky muut5q10

Společnost byla zapsána u Krajského soudu v Ostravě  
obchodní rejstřík – oddíl B, vložka 1886 dne 22. 4. 1998.

Dopravní projektování spol. s.r.o.  
Janáčková 1194/12  
702 00 Ostrava-Moravská Ostrava

Váš dopis / zn.:  
1242/17Gr

Naše zn.:  
OKAS-3176/2017/TSÚ/VI

Vyřizuje:  
Vlček 595621382

V Ostravě dne:  
18.5.2017

**Stavba: „Rekonstrukce přístřešku, zábradlí a nástupní hrany Hotelový dům Hlubina.“**

**Věc: Žádost o vyjádření k existenci inženýrských sítí v naší správě.**

**K Vašemu dopisu ze dne 10.5.2017, sdělujeme za oddělení správy majetku následující:**

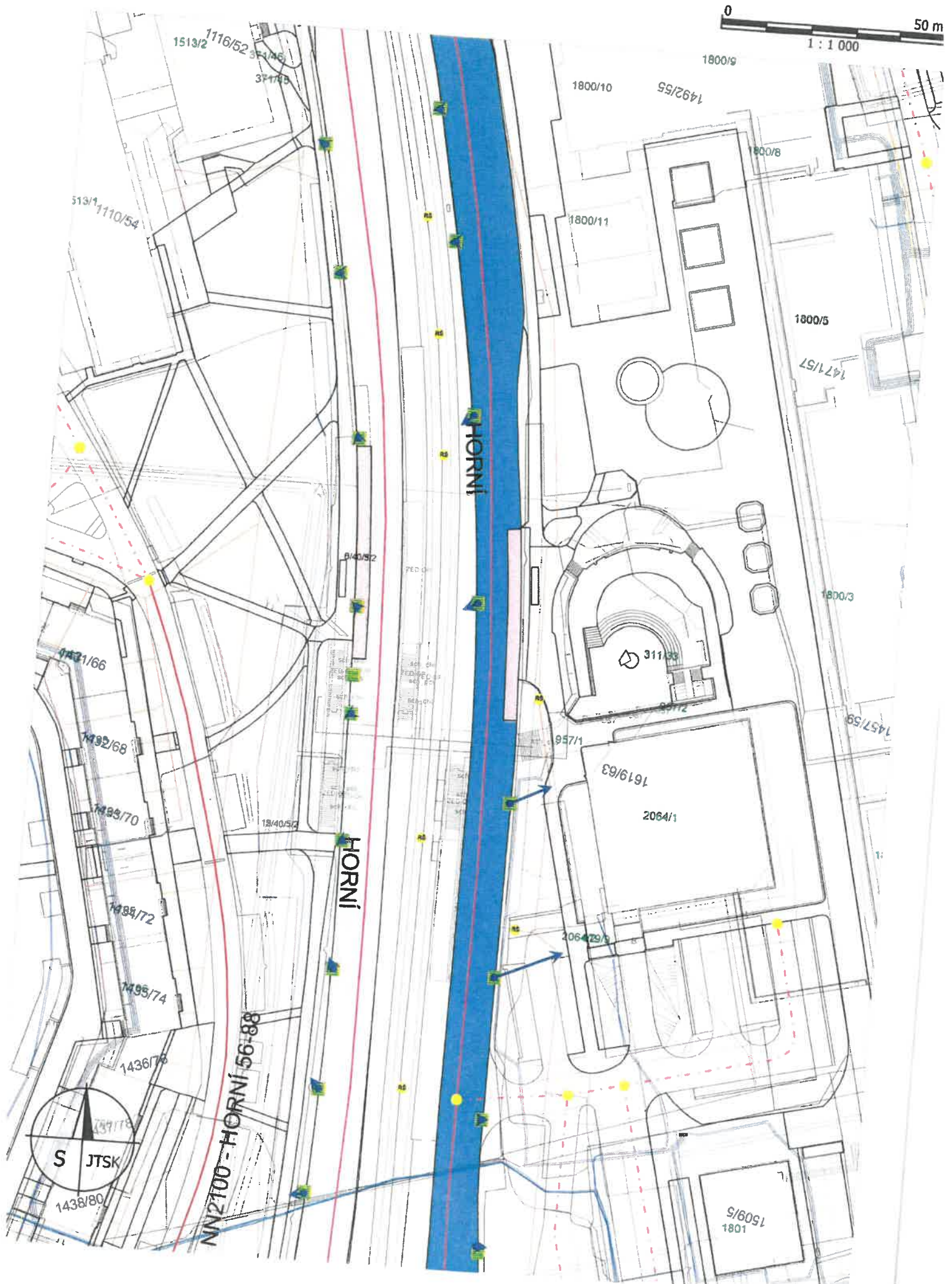
- V zájmovém území (viz. přiložená situace), se nachází místní komunikace ul. Horní, která je v operativní správě Ostravských komunikací, a.s..
- Upozorňujeme, že v MK ul. Horní jsou uliční vpusti, které jsou včetně napojení na kanalizační řád součástí komunikace. Jejich polohu je nutno si ověřit na místě samém, OK, a.s. neprovádějí vytyčování kanalizační sítě.
- V příloze Vám zasíláme nezávaznou orientační situaci uličních vpustí a přípojek.
- S žádostí o výstup z grafického informačního systému OK, a.s. týkající se uličních vpustí nebo systému odvodnění MK, se obraťte na odd. informatiky a GIS tel. 595621463, které Vám poskytne požadovaná data v digitální podobě.
- Oddělení správy veřejného osvětlení se k dané akci vyjadřuje samostatně.

Ostravské komunikace, a.s.  
Ostrava, Moravská Ostrava a Přívoz  
Číslo datové schránky: muut5q10

Ing. Miloš Novák  
místopředseda představenstva

**Příloha: orientační situace uličních vpustí a přípojek 1 x A4**

# Horní





5737  
12. 06. 2017

## Vyjádření

k existenci vedení a zařízení ve vlastnictví nebo ve správě společnosti OVANET a. s.

Dopravní projektování spol. s r.o.  
Janáčkova 1194/12  
702 00 OSTRAVA

Vaše značka  
1242/17Gr

Naše značka  
17-472

Vyřizuje / tel.  
Žáková, DiS. /555 135 603

V Ostravě  
08.06.2017

**Žadatel:** Dopravní projektování spol. s r.o.

**Vyřizuje:** Ing. Jarmila Gregorová

**Název stavby:** „Rekonstrukce přístřešku, zábradlí a nástupní hrany Hotelový dům Hlubina“

**Územní vymezení stavby (oblast, ulice):** k.ú. Hrabůvka

**Vyjádření:** Ve Vašem zájmovém území stavby se nachází nadzemní vedení, které je ve vlastnictví nebo ve správě **OVANET a.s.** Jako přílohu Vám poskytujeme výkres s orientačním zakreslením trasy vedení a trváme na dodržení podmínek uvedených v příloze č. 1.

**Platnost vyjádření:** 1 rok

S pozdravem

-11-



OVANET a.s., Hájkova 1100/13  
702 00 Ostrava, Přívoz

Bc. David Filip  
technik provozních systémů



OVANET a.s., Hájkova 1100/13  
702 00 Ošava, Přívoz



## **Příloha č. 1**

### **Podmínky k vyjádření**

Při provádění zemních nebo jiných prací, které mohou ohrozit telekomunikační vedení ve vlastnictví nebo ve správě společnosti OVANET a.s. je investor povinen provést veškerá opatření a zajistit ochranu vedení v rozsahu daném příslušnými ČSN, zákonem č. 127/2005 Sb. o telekomunikacích ve znění pozdějších předpisů a následujícími podmínkami tak, aby nedošlo k jeho poškození, a to zejména tím, že:

1. Uvědomí společnost o plánovaném zahájení stavebních prací nejméně 15 dnů předem a objedná si vytýčení podzemního telekomunikačního vedení, které bude v terénu vyznačeno a s jeho polohou prokazatelně seznámí pracovníky, kteří budou stavební činnost provádět.
2. Upozorní pracovníky, aby dbali při práci v blízkosti vedení maximální opatrnosti a nepoužívali v těchto místech nevhodného nářadí a aby ve vzdálenosti nejméně 1,5m na obě strany od vyznačené trasy nepoužívali žádné mechanizační prostředky.
3. Při křížení a soubězích s telekomunikačním vedením musí být dodrženy zejména ČSN 736005 - Prostorová úprava vedení technického vybavení při souběhu a křížení kabelů. Při provádění zemních prací musí být dodržena ČSN 733050- Zemní práce.
4. Podkopané telekomunikační vedení bude podchyceno podložením prken na vzdálenost nejméně 1,5m a zemina pod prknem musí být řádně udusaná. Pro zavěšení telekomunikačního vedení nebude použito sousedních kabelů ani potrubí.
5. Veškeré obnažené telekomunikačního vedení musí být označeno výstražnými tabulkami. Před zakrytím obnaženého telekomunikačního vedení vyzve investor odpovědného zástupce společnosti OVANET a.s. ke kontrole, zda není vedení viditelně poškozeno a zda byly dodrženy příslušné normy a stanovené podmínky. O této skutečnosti bude proveden zápis do stavebního deníku.
6. Na vyznačenou trasu telekomunikačního vedení nebude ukládán materiál, zemina atd. a nebude prováděna žádná činnost, která by znesnadňovala přístup k vedení nebo ohrožovala bezpečnost jeho provozu.
7. Na trase telekomunikačního vedení vč. ochranného pásma se nesmí měnit niveleta terénu, vysazovat trvalé porosty ani měnit rozsah zpevněných ploch. Změnu je nutno předem projednat s odpovědným zástupcem společnosti OVANET a.s.
8. Neprodleně ohlásí každé poškození vedení na telefonní číslo 724 22 88 44. Oprava a uvedení poškozeného vedení do původního stavu zajistí OVANET a.s. na náklady investora.
9. Je nutno dodržet ochranné pásmo telekomunikačního vedení dle § 102 zákona č. 127/2005 Sb. V případě zásahu do ochranného pásma je nutné požádat o souhlas s prací v ochranném pásmu.
10. Případné přeložky nebo jakákoliv manipulace se zařízením v majetku nebo ve správě společnosti OVANET bude provedena prostředky společnosti OVANET a.s. na náklady investora.

S ohledem na to, že správce telekomunikačního vedení neodpovídá za změny prostorového umístění vedení provedené bez jeho vědomí, je doporučuje se ověřit výškové umístění telekomunikačního vedení sondami.

**Vytýčení telekomunikačního vedení bude provedeno na základě písemné objednávky za úplat.**



Pomáhat a chránit

POLICIE ČESKÉ REPUBLIKY  
KRAJSKÉ ŘEDITELSTVÍ POLICIE MORAVSKOSLEZSKÉHO KRAJE

odbor informačních a komunikačních technologií

15. 05. 2017



Č. j. KRPT- 61882-54/ČJ-2017-0700IT

Ostrava 11. května 2017

Dopravní projektování spol. s r. o.  
Janáčkova 1194/12  
702 00 Ostrava – Moravská Ostrava

Vyjádření k existenci sítí – Rekonstrukce přístřešku, zábradlí a nástupní hrany Hotelový dům Hlubina

Vaše značka: 1242/17/Gr

V lokalitě stavby “ Rekonstrukce přístřešku, zábradlí a nástupní hrany Hotelový dům Hlubina – parc. číslo 311/33 a parc. číslo 203/1, k. ú. Hrabůvka“ nemá, dle předložené dokumentace, odbor informačních a komunikačních technologií Ostrava ve své správě žádné podzemní ani nadzemní telekomunikační kabelové trasy.

Ing. Rostislav Staniček  
vedoucí odboru

Digitálně podepsáno  
Jméno: Ing. Rostislav Staniček  
Datum: 11.05.2017 14:26:22

#### Pokyny ke korespondenci

V elektronické komunikaci upřednostňujeme datové schránky! V mailové komunikaci požadujeme průvodní dopis, který bude podepsaný uznávaným elektronickým podpisem. Žádost by měla obsahovat průvodní dopis a situační plán maximálně formát papíru A4, který bude ve formátu pdf. Pokud nemůžete vyhovět výše uvedeným požadavkům, jsme nuceni trvat na písemné korespondenci. Vaše požadavky jsou evidovány v elektronickém evidenčním systému PČR, který podléhá spisové službě dané zákonem.

30. dubna 24  
728 99 Ostrava

www.policie.cz

Tel.: +420 974 721 279  
Fax: +420 974 721 926  
E-mail: [krpt.oikt.podatelna@pcr.cz](mailto:krpt.oikt.podatelna@pcr.cz)

**Ing Jarmila Gregorova**

---

**Od:** Lenka Volná [volna@poda.cz]  
**Odesláno:** 26. června 2017 8:03  
**Komu:** gregorova@dopravniprojektovani.cz  
**Předmět:** Požadavek na doplnění situace o zakres telekomunikačních sítí PODA a.s. -  
Rekonstrukce přístřešku, zábradlí a nástupní hrany Hotelový dům Hlubina, Ostrava  
**Přílohy:** Dopravní projektování\_Hotelový dům Hlubina.dgn; Dopravní projektování\_Hotelový dům  
Hlubina.dwg

Dobrý den,

na základě Vaší žádosti ze dne 10.5.2017 o vyjádření k existenci sítí PODA a.s. pro stavbu :

**Rekonstrukce přístřešku, zábradlí a nástupní hrany Hotelový dům Hlubina, Ostrava**, Vám zasíláme průběh našeho vedení **PODA a.s.**, které se nachází ve Vašem zájmovém území.

Pro vydání vyjádření k projektové dokumentaci požadujeme zaslání situačního výkresu Vaší "stavby" se zakresleným telekomunikačním vedením **PODA a.s.**

Naše vyjádření bude vyhotoveno na základě zaslání projektové dokumentace (situace stavby mailem ve formátu PDF) se zákresem našich sítí.

***Výše uvedené informace o existenci podzemního telekomunikačního vedení PODA a.s. nelze použít jako stanovisko k vydání rozhodnutí pro realizaci předmětné stavby.***

S pozdravem

--  
Lenka Volná  
PODA a.s. 28.října 102/1168  
702 00 Ostrava Moravská Ostrava  
tel: 597 578 060  
e-mail : [volna@poda.cz](mailto:volna@poda.cz)  
fax : 597 579 000



**SITEL, spol. s r.o.**  
Společnost pro výstavbu integrovaných telekomunikací  
**Sídlo: Baarova 957/15, 140 00 Praha 4**  
**Provozovna: Nad Elektrárnou 1526/45, 106 00 Praha 10**

34

**Dopravní projektování spol. s r.o.**  
**Ing. Jarmila Gegerová**  
**Janáčkova 1194/12**  
**702 00 Ostrava**

<i>Vaše značka</i>	<i>Naše značka</i>	<i>Vyřizuje</i>	<i>V Praze dne</i>
	1111702418	Středisko dokumentace SITEL	10.05.2017

**Věc: Vyjádření k existenci technické infrastruktury**  
**– podzemního komunikačního vedení a zařízení veřejné komunikační sítě**

**Stavba:**

**Rekonstrukce přístřešku, zábradlí a nástupní hrany Hotelový dům Hlubina**  
**– Zájmové území stavby vyznačeno ve Vaší žádosti**

Společnost **SITEL, spol. s r.o.**, se sídlem Baarova 957/15, Praha 4, PSČ 140 00 (dále jen "SITEL"), Vám sděluje, že ve vyznačeném zájmovém území se nenachází žádná podzemní komunikační vedení a zařízení veřejné komunikační sítě ve vlastnictví společnosti SITEL, spol. s r.o.

**Souhlasíme s vydáním pro tyto účely: Ohlášení stavby, Rozhodnutí o umístění stavby, Stavební povolení, Veřejnoprávní smlouvy, Zjednodušené územní řízení, Územní souhlas**

Toto vyjádření má platnost 1 rok ode dne vydání.

V případě další korespondence uvádějte naše číslo jednací.

S pozdravem



*Přílohy: polohopisný plán*  
*Kopie: žádné*

tel.: +420 267 198 111, fax: +420 267 198 222  
e-mail: [sitel@sitel.cz](mailto:sitel@sitel.cz) web: [www.sitel.cz](http://www.sitel.cz)

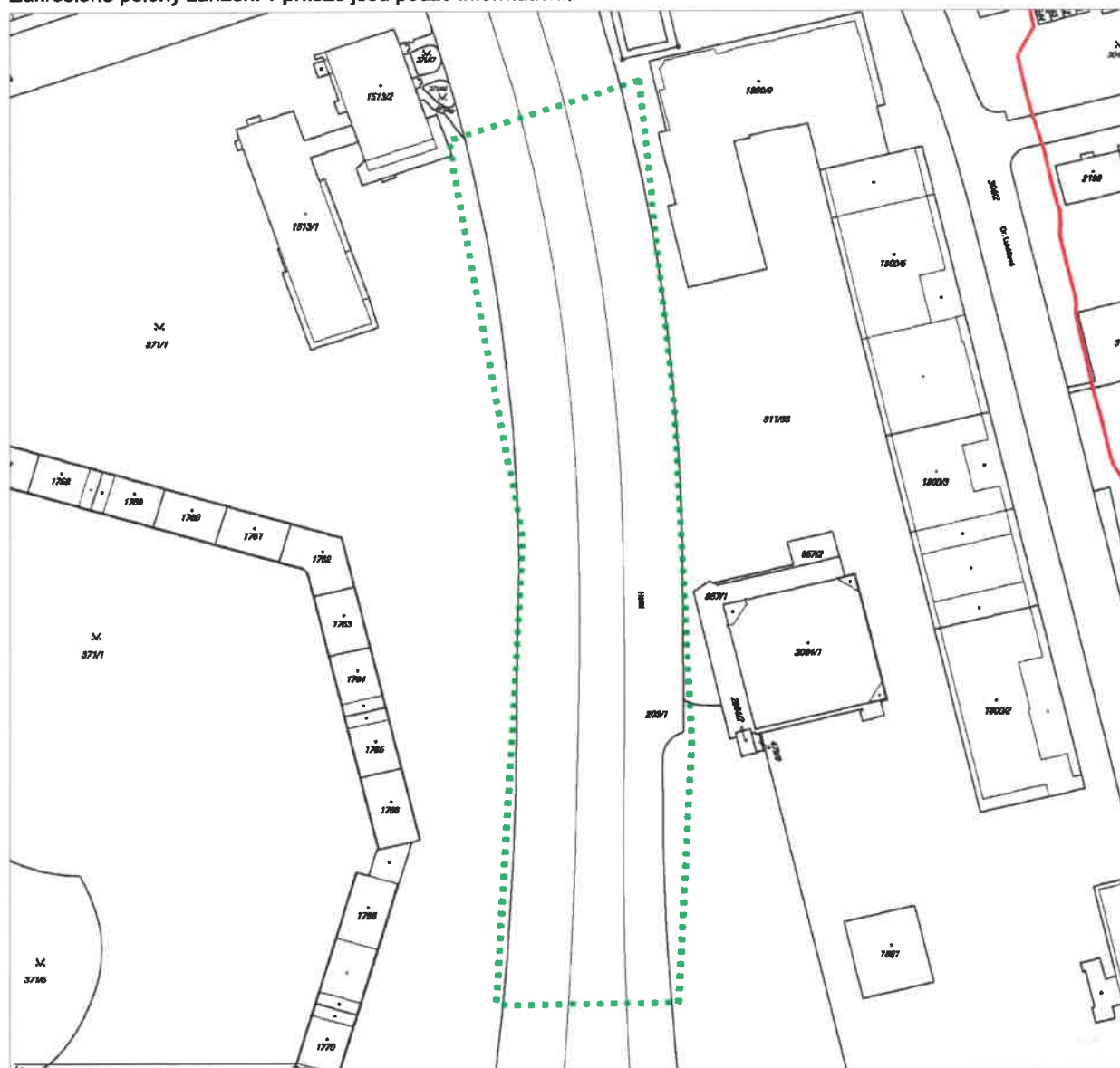


bank. spojení: ČSOB Praha 5, č.ú. 892803/0300  
IČ: 44797320, DIČ: CZ44797320  
spis.zn.C.6725 u Městského soudu v Praze

### Situační výkres

**Platí pouze s vyjádřením 1111702418.**

**Zakreslené polohy zařízení v příloze jsou pouze informativní.**



### Legenda

-  **Zájmové území**  
 **Komunikační vedení**

**Dotčená katastrální území: Hrabůvka**

tel.: +420 267 198 111, fax: +420 267 198 222  
e-mail: [sitel@sitel.cz](mailto:sitel@sitel.cz) web: [www.sitel.cz](http://www.sitel.cz)



bank. spojení: ČSOB Praha 5, č.ú. 892803/0300  
IČ: 44797320, DIČ: CZ44797320  
spis.zn.C.6725 u Městského soudu v Praze





PRO SPOLEČNÉ ZÁŽITKY

Vyřizuje: Dundáček Petr

E-mail: petr.dundacek@t-mobile.cz

Dopravní projektování spol.  
s r.o.

Ing. Jarmila Gregorová  
Janáčkova 1194/12

70200 Ostrava

Naše značka: E15956/17

V Praze dne: 5.5.2017

**Vyjádření a stanovení podmínek pro udělení souhlasu s umístěním stavby v ochranném pásmu  
sítě technické infrastruktury ( TI ) společnosti T-Mobile Czech Republic a.s.**

Vydané podle § 101 ZÁKONA Č. 127/2005 Sb., o elektronických komunikacích a o změně některých souvisejících zákonů ( zákon o elektronických komunikacích – dále jen ZEK ), ve znění pozdějších předpisů a §161 zákona č. 183/2006 Sb., o územním plánování a stavebním řádu ( stavební zákon ) či dle dalších příslušných právních předpisů

**Věc: Rekonstrukce přístřešku, zábradlí a nástupní hrany Hotelový dům Hlubina**

Stupeň: Jiný důvod

Na základě předložených projektových podkladů dáváme **souhlasné stanovisko k vydání Územního souhlasu / rozhodnutí (Stavebního povolení) a následně souhlas s realizací stavby.**

Dle předložených dokladů nedojde ke kolizi s technickou infrastrukturou společnosti **T-Mobile Czech Republic a.s.**

Toto stanovisko má platnost 1 rok.

Vydané stanovisko nelze prodloužit. Po uplynutí platnosti zadejte žádost o nové stanovisko.

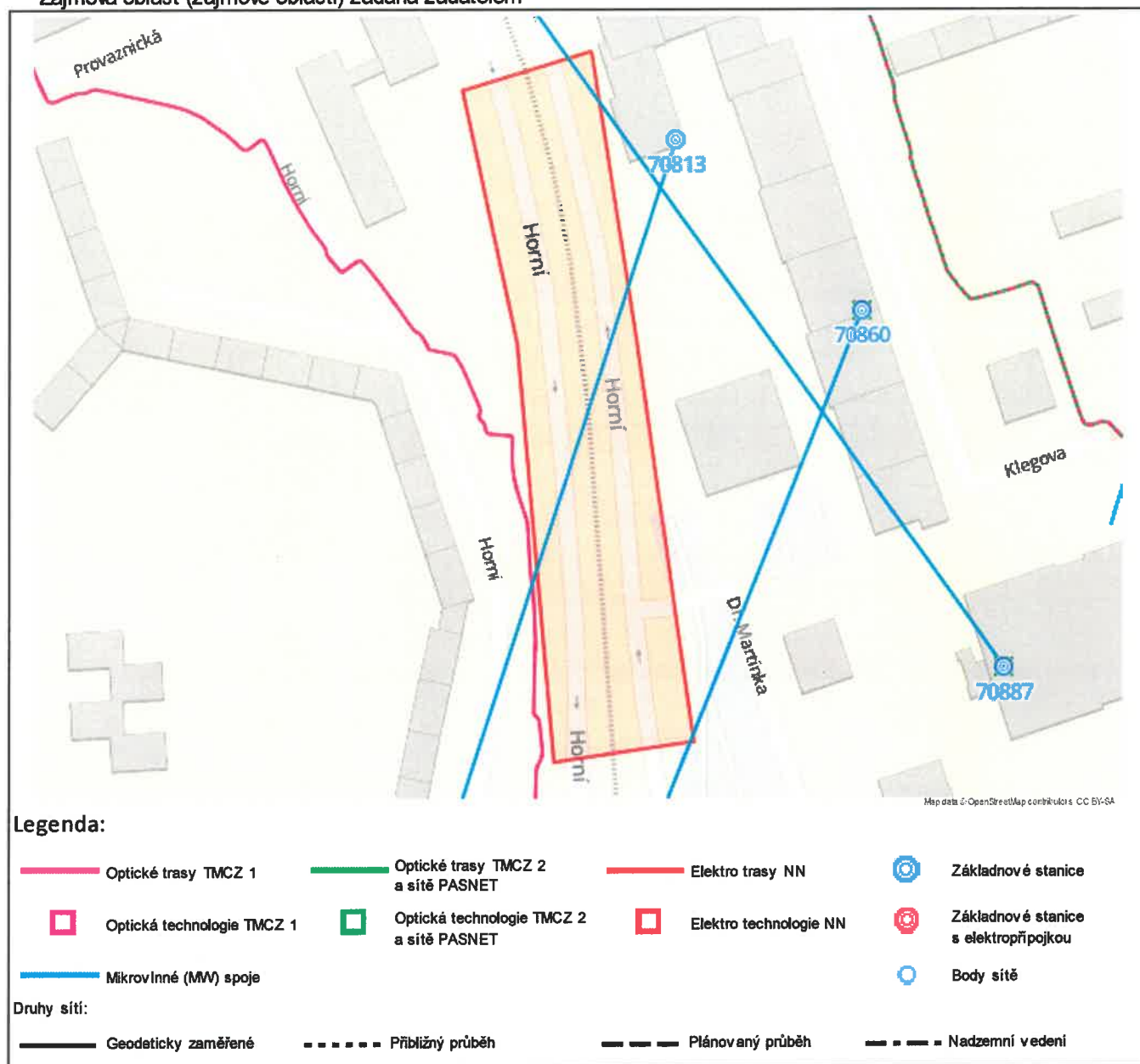
**T-Mobile**  
T-Mobile Czech Republic a.s.  
Tomáčkova 2144/1  
148 00 Praha 4  
IČ 649 49 681, DIČ CZ64949681

Ochrana sítí  
Technologický úsek

Příloha č. 2

## Situační plánek

Zájmová oblast (zájmové oblasti) zadaná žadatelem



Geometrie zájmové oblasti (zájmových oblastí) žádosti ve formátu WKT a souřadnicovém systému S-JTSK. Zkopírováním textu lze geometrii zobrazit v jakémkoli softwaru podporujícím formát WKT.

POLYGON((-472954.0678 -1106667.7819,-473004.8678 -1106678.3652,-472992.1678 -1106776.2611,-472991.6387

-1106936.5986,-472937.1345 -1106933.4236,-472946.1303 -1106777.8486,-472954.0678 -1106668.3111,-472954.0678 -1106667.7819))

**UPC Česká republika, s.r.o.**

zastoupena společností

**InfoTel, spol. s r.o.**

Závišova 5, 140 00 Praha 4, Česká republika

Novolíšeňská 2678/18, 628 00 Brno-Líšeň

IČ: 00562262

IČ: 46981071

T +420 261 107 111 F +420 261 107 100

T +420 544 422 111 F +420 544 422 155

**Dopravní projektování spol. s r.o.****Ing. Jarmila Gregorová****Janáčkova 1194/12****70200 Ostrava**

**VYJÁDŘENÍ O EXISTENCI VEDENÍ VEŘEJNÉ KOMUNIKAČNÍ SÍTĚ (VVKŠ)  
A VŠEOBECNÉ PODMÍNKY OCHRANY VEDENÍ VEŘEJNÉ KOMUNIKAČNÍ SÍTĚ  
SPOLEČNOSTI UPC Česká republika, s.r.o.**

vydané podle § 101 zákona č. 127/2005 Sb., o elektronických komunikacích a o změně některých souvisejících zákonů (zákon o elektronických komunikacích), ve znění pozdějších předpisů a § 161 zákona 183/2006 Sb., o územním plánování a stavebním řádu (stavební zákon).

Číslo žádosti: **E009416/17**  
 Název akce/stavby: **Rekonstrukce přístřešku, zábradlí a nástupní hrany Hotelový dům Hlubina**  
 Vyřizuje: **Klima Boleslav / +420 606 776 105**  
 Naše značka:  
 Datum: **5.5.2017**  
 Umístěno:  
     Katastrální území: **Hrabůvka (714585)**  
     Číslo parcely:  
 Důvod vydání vyjádření: **Jiný důvod**  
 Popis důvodu žádosti: **Existence sítě**  
 Žádost o souhlas se zjednodušeným územním řízením: **Ne**  
 Žádost o souhlas s veřejnoprávní smlouvou: **Ne**

Společnost InfoTel, spol. s r.o. (dále jen *InfoTel*) zplnomocněna od 1.3.2017 k zastupování společnosti UPC Česká republika, s.r.o. jako vlastníka sítě elektronických komunikací ve správních, stavebně – správních, povolenacích a jiných řízeních na základě Vaší žádosti o vyjádření o existenci sítě po určení a vyznačení zájmového území – předložení projektové dokumentace a na základě stanovení důvodu pro vydání vyjádření vydává **následující vyjádření:**

Dle Vámi předložené dokumentace se v prostoru stavby nenacházejí žádná VVKŠ, která by byla v našem vlastnictví.

**Se stavbou souhlasíme**

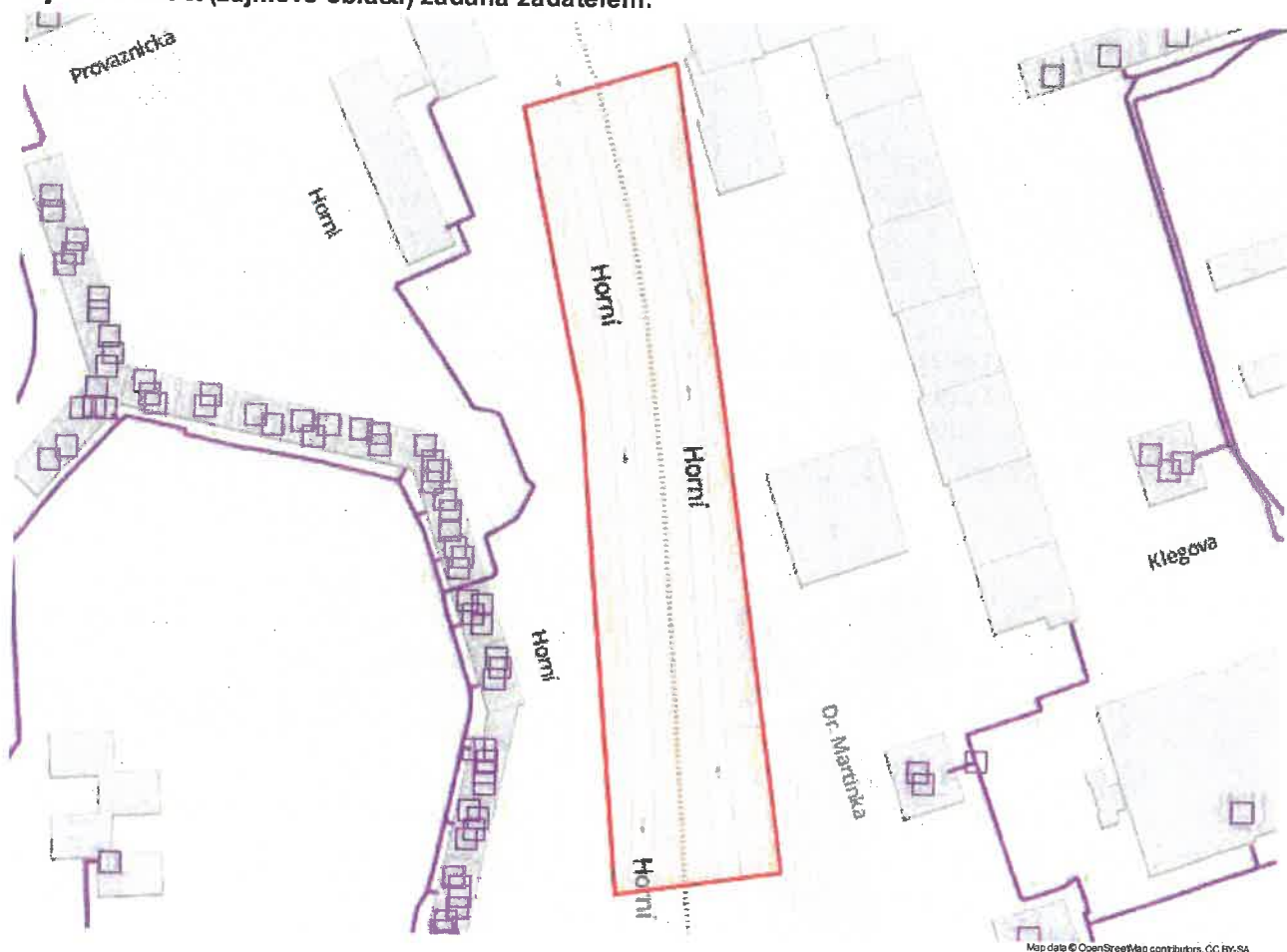
Toto vyjádření se vztahuje k aktuálnímu stavu neexistence VVKŠ ve staveništi předmětné stavby a ke dni zahájení stavby je nutno existenci VVKŠ znovu ověřit.

Toto vyjádření platí 1 rok od data vystavení a pro zájmové území, které je přílohou vyjádření.

**Vyjádření vydala společnost InfoTel dne: 5.5.2017**

**Boleslav Klima**

**Zájmová oblast (zájmové oblasti) zadaná žadatelem:**



**Legenda:**

— Kabelové trasy      □ Umístění technologie

Geometrie zájmové oblasti (zájmových oblastí) žádosti ve formátu WKT a souřadnicovém systému S-JTSK.  
Zkopírováním textu lze geometrii zobrazit v jakémkoli softwaru podporujícím formát WKT.

GEOMETRYCOLLECTION(POLYGON((-472954.0678 -1106667.7819,-473004.8678 -1106678.3652,-472992.1678  
-1106776.2611,-472991.6387 -1106936.5986,-472937.1345 -1106933.4236,-472946.1303 -1106777.8486,-472954.0678  
-1106668.3111,-472954.0678 -1106667.7819)))



71480014



Dopravní projektování spol. s r.o.  
Jarmila Gregorová  
Janáčkova 1194/12  
702 00 Ostrava

V Praze, 5.5.2017

Naše zn.: **MW000006139142597**

Věc: vyjádření k žádosti k akci **"Rekonstrukce přístřešku, zábradlí a nástupní hrany Hotelový dům Hlubina"**

Sděluje Vám, že společnost Vodafone Czech Republic a.s., se sídlem Praha 5, náměstí Junkových 2, IČ: 25788001, zapsaná dne 13.8. 1999 v obchodním rejstříku vedeném Městským soudem v Praze pod spisovou značkou B.6064 na základě předložené dokumentace ze dne **5.5.2017**

**souhlasí s realizací projektu.**

Ve vámi zadaném zájmovém území a v uvedené výšce (výška stavby: 0 m, výška jeřábu: 0 m) se nenachází žádné podzemní ani nadzemní vedení naší společnosti.

Platnost vyjádření je **1 rok** od data vydání.

S pozdravem

v.z. Ing. Ivana Glosová  
Vodafone Czech Republic a.s.  
Technická 23  
616 00 Brno

  
**Vodafone Czech Republic a.s.**  
náměstí Junkových 2, 155 00 Praha 5  
IČO: 25788001, DIČ: CZ25788001  
tel.: 776 971 111, fax: 776 971 999  
-50-

Tel: 608 014 915  
E-mail: east@vodafone.cz

**Seznam příloh/přiložených souborů:**  
Zadost\_MW000006139142597.pdf

## Zájmové území

Kresba 1:



Dotčené KÚ:

Hrabůvka (714585)

Datum: 5.5.2017

Zadáno: Portál MAWIS

Informace podle zákona č. 127/2005 Sb., o elektronických komunikacích, č. 101/2000 Sb., o ochraně osobních údajů a o změně některých zákonů a dalšími souvisejícími právními předpisy.

Společnost Position s.r.o., se sídlem Londýnská 665/45, 120 00 Praha 2, IČ 26422816, zapsaná v obchodním rejstříku vedeném Městským soudem v Praze, oddíl C, vložka 81053 („Position“) a společnost Vodafone Czech Republic s., se sídlem nám. Junkových 2808/2, 155 00 Praha 5, IČ 25788001, zapsaná v obchodním rejstříku vedeném Městským soudem v Praze, oddíl B, vložka 6064 („Vodafone“) Vás tímto informují, že shromážděné osobní údaje v rozsahu Vaše jméno, příjmení, bydliště, e-mailová adresa a telefonní číslo bude Position a Vodafone zpracovávat za účelem jejich použití při realizaci povinností v souvislosti se žádostí o stanovisko nebo vyjádření pro řízení podle zákona č. 183/2006 Sb., o územním plánování a stavebním řádu (stavební zákon), a to automatizovaným způsobem nebo v tištěné podobě s tím, že Vaše osobní údaje nebudou zpřístupněny jiným osobám. Vaše osobní údaje poskytujete dobrovolně.

Dále Vás informujeme o Vašem právu žádat o vysvětlení popř. o odstranění nežádoucího stavu, především domníváte-li se, že jsou Vaše osobní údaje zpracovávány v rozporu s ochranou Vašeho soukromého a osobního života nebo v rozporu se zákonem.



Váš dopis zn.: elektronické podání  
Ze dne: 12.05.2017  
Naše značka: RSEM/20170512-003

Vyřizuje: Ing. Edgar Liebzeit  
Telefon: 724 616 023  
E-mail: edgar.liebzeit@veolia.com  
Datum: 15.05.2017

**Dopravní projektování spol. s  
r.o.**  
Janáčkova 1194/12  
70200 Ostrava

### Vyjádření k existenci sítí provozovaných společností **Veolia Energie ČR, a.s.**

Název akce:	Rekonstrukce přístřešku, zábradlí a nástupní hrany Hotelový dům	
Lokalizační údaje:	Okres:	Ostrava-město
	Obec:	Ostrava
	Název k.ú.:	Hrabůvka
Zájmové území:	Vymezeno v situaci uvedené v příloze*	
Kontaktní osoba:	Ing. Gregorová Jarmila	
Kontaktní údaje: tel., e-mail	604357375, gregorova@dopravniprojektovani.cz	
Platnost vyjádření:	1 rok ode dne vyhotovení 15.05.2017	

Ve Vámi vyznačeném zájmovém území

#### dojde k dotčení

zařízení ve správě Veolia Energie ČR, a.s., Region Severní Morava, závod ZDS

Jedná se o:

#### Podzemní vedení tepelných sítí

Stavebník zajistí ochranu teplárenského zařízení v rozsahu daném zákonem č. 458/2000 Sb. § 87 v platném znění, ČSN 736005 - Prostorová úprava vedení technického vybavení a v souladu s ostatními platnými předpisy je povinen učinit veškerá opatření, aby během stavební činnosti nedošlo k poškození teplárenského zařízení. V této souvislosti odpovídá jak za škody způsobené na zařízení teplárenské společnosti, tak za škody vzniklé na zdraví a majetku třetím osobám. Ochranu bezporuchového provozu teplárenského zařízení během stavby a po jejím dokončení je povinen zajistit splněním následujících podmínek:

- Předem písemně nebo telefonicky oznámit termín zahájení prací v ochranném pásmu tepelných sítí pověřenému pracovníkovi Veolie a přizvat jej k odsouhlasení provedených prací. Přizvat jej neprodleně i v případě, kdy dojde k zásahu do pískového lože, nebo obnažení vedení, k posouzení vzniklé situace. Přizvat jej neprodleně i v případě, kdy dojde k obnažení železobetonového kanálu, k posouzení vzniklé situace.
- Před zahájením zemních prací zabezpečit vytyčení přesné polohy teplárenského zařízení zodpovědným pracovníkem závodu Závod Distribuce a služby, t.j. pracovníkem příslušného provozu, viz. níže. Prokazatelně s vytyčením seznámit pracovníky, kteří budou práce v blízkosti teplárenského zařízení provádět.

1/4

**Veolia Energie ČR, a.s.**

Sídlo: 28. října 3337/7, Moravská Ostrava, 702 00 Ostrava  
Společnost zapsána v obchodním rejstříku vedeném Krajským soudem v Ostravě pod sp. zn. B 318.  
IČO: 451 93 410, DIČ: CZ45193410  
Tel.: + 420 596 609 111, Zákaznická linka: 800 800 860

[www.vecr.cz](http://www.vecr.cz), [www.veolia.cz](http://www.veolia.cz)

Držitel certifikátů: kvality dle ČSN EN ISO 9001,  
environmentálního řízení dle ČSN EN ISO 14001,  
bezpečnosti a ochrany zdraví při práci dle ČSN  
OHSAS 18001, managementu hospodaření  
s energií dle ČSN EN ISO 50001.



- Zemní práce do vzdálenosti 2,5 m na každou stranu od svislé roviny vedené po obou stranách teplotního zařízení budou prováděny ručně se zvýšenou opatrností, tedy bez použití mechanizačních prostředků.
- Na vytýčenou trasu teplotního zařízení a v jeho ochranném pásmu nebude uskládán žádný stavební materiál či zemina. Nebude v něm prováděna žádná činnost, která by ohrožovala bezpečný a spolehlivý provoz teplotního zařízení. Stavba nesmí omezit přístup pracovníků Veolia Energie k tepelnému vedení pro zajištění jeho provozu, údržby a případných oprav.
- Neprodleně ohlásit každé poškození teplotního zařízení na Zákaznickou linku tel. č. 800 800 860.
- Při souběhu nebo křížení požadujeme respektovat zákonné ochranné pásmo tepelného zařízení, tzn. zajistit odstup min. 2,5 m od jeho vnější hrany. Křížení pak požadujeme vést kolmo, mimo tělesa tepelných kompenzátorů, šachtic a nahlížecích otvorů s tím, že nové nebo překládané vedení je nutné uložit do chráničky určené k ochraně proti mechanickému poškození a vyšší teplotě, která v případě havárie a úniku topného média, může dosáhnout u horkovodu teploty 160°C a u parovodu 185°C. Délka chráničky musí při křížení přesahovat o minimálně 1 m půdorysný okraj tepelného vedení na obě strany. Při souběhu doporučujeme použít chráničku ve vzdálenosti 0,5 až 1 metru od okraje tepelného vedení, a to s přesahem 1 m na každou stranu od vnější hrany našeho tepelného kanálu, resp. předizolovaného potrubí. Pro plynové potrubí požadujeme splnit povinná opatření dle platné legislativy pro umístění plynového vedení v blízkosti podzemních polouzavřených dutých prostor. Při pracích v ochranném pásmu požadujeme dodržení ČSN 73 6006 - Výstražné fólie k identifikaci podzemních vedení technického vybavení.
- Podmínkou provedení protlaku v ochranném pásmu je obnažení výškového profilu tepelného zařízení v místě před vlastním křížením s protlakem a to ve směru protlaku. Jiný způsob provedení musí být projednán a písemně odsouhlasen s pověřeným pracovníkem.
- V případě, kdy by v ochranném pásmu tepelného vedení mělo dojít k významným změnám, jako jsou křížení nebo souběh s překládanými případně novými sítěmi, zvýšení zatížení, složení podkladových vrstev, úprava poklopů, výrazná změna výšky oproti stávajícímu stavu, umístění trvalých překážek (značení, osvětlení, apod.) je nutné tyto změny prokazatelně projednat a odsouhlasit s Veolii (např. samostatným zápisem nebo zápisem ve stavebním deníku).
- Z důvodu plánované údržby, GO, odstraňování případných poruch a havárií, požadujeme nevysazovat zeleň trvalého charakteru, chráněnou nebo jinak výjimečnou, v ochranném pásmu tepelných vedení, které je 2,5 m od okraje vedení (potrubí) na obě strany dle zákona č. 458/2000 Sb.

Žádáme o předložení projektové dokumentace ke schválení

Ostrava-Poruba, Jižní Město	Ing. Radim Masný, tel. 606 782 032, <a href="mailto:radim.masny@veolia.com">radim.masny@veolia.com</a>
Ostrava-Jižní město	Ing. Jiří Petrovský, tel. 725 808 965, <a href="mailto:jiri.petrovsky@veolia.com">jiri.petrovsky@veolia.com</a>
Ostrava-Střed	Ing. Roman Kortus, tel. 606 779 975, <a href="mailto:roman.kortus@veolia.com">roman.kortus@veolia.com</a>
Ostrava-Střed	Bc. Marek Kohut, tel. 602 750 146, <a href="mailto:marek.kohut@veolia.com">marek.kohut@veolia.com</a>
Krnov	Jiří Čermák, tel. 724 154 599, <a href="mailto:jiri.cermak@veolia.com">jiri.cermak@veolia.com</a>



U podmínky dodržení ČSN 736005 upozorňujeme na skutečnost, že tepelné vedení v podkladech Veolie není zaměřeno, ale pouze zakresleno. Přesnou polohu lze určit pouze sondážními výkopy s jejich následným zaměřením.

Sítě v terénu vám vytýčí odpovědný pracovník

Ostrava-Jižní město I, II -oblast Jižní Město, Šídlovec-Bc. Rostislav Glac, tel. 602 535 635, [rostislav.glac@veolia.com](mailto:rostislav.glac@veolia.com)

Ostrava-Poruba I, II - oblast Poruba-jižní část - Petr Návrat, tel.721 223 854, [petr.navrat@veolia.com](mailto:petr.navrat@veolia.com)

Ostrava-Poruba I, II - oblast Poruba-severní část - Oldřich Kološ, tel.602 586 807, [oldrich.kolos@veolia.com](mailto:oldrich.kolos@veolia.com)

Ostrava-Střed - oblast Ostrava-Střed, Svinov, Martinov, Šalamouna, Slovenská, Slezská Ostrava -

Radim Venclík, tel. 602 520 746, [radim.venclik@veolia.com](mailto:radim.venclik@veolia.com)

Ostrava-Střed - oblast Ostrava-Střed, Svinov, Martinov, Šalamouna, Slovenská, Slezská Ostrava-

Petr Gibl, tel. 602 586 814, [petr.gibl@veolia.com](mailto:petr.gibl@veolia.com)

Knov

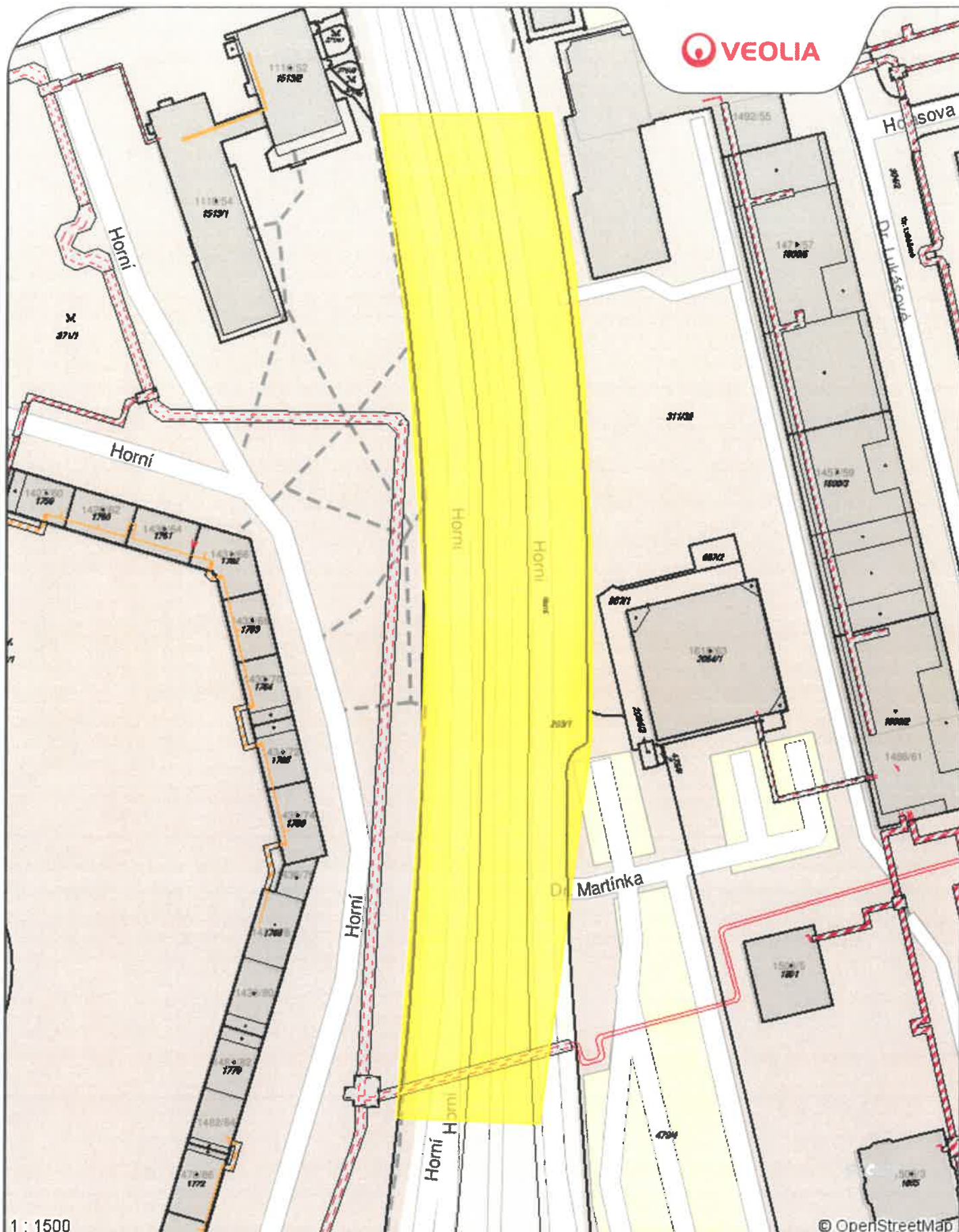
- Jiří Čermák, tel. 724 154 599, [jiri.cermak@veolia.com](mailto:jiri.cermak@veolia.com)

Nebudou-li dodrženy podmínky obsažené v tomto vyjádření, bude stavební činnost a úpravy terénu prováděné v ochranném pásmu teplárenského zařízení považována podle § 87 odst. 4 zákona č. 458/2000 Sb. jako činnost bez našeho předchozího písemného souhlasu. Informace o teplárenském zařízení smí být použity pouze pro uvedený účel, nesmí být poskytnuty třetí osobě ani dále jakýmkoliv způsobem šířeny nebo využívány.

Platnost vyjádření je 1 rok.

**Ing.Libor Valový**  
Náměstek Distribuce a služeb  
Region Severní Morava





1 : 1500

© OpenStreetMap

**Příloha č.1**

Datum: 15.05.2017

Vyřizuje: Ing. Edgar Liebrecht

**Legenda:**

- Tepelné podzemní rozvody
- Tepelné nadzemní rozvody
- Ostatní podzemní rozvody
- Ostatní nadzemní rozvody
- Stavební objekty